

*Plan cavalier de Mézilles*



*L'association régionale des Cités de Caractère  
Bourgogne-Franche-Comté vous invite à découvrir*

# **Le CARNET de L'YONNE**

©D. Cabiron et A. Holmberg





L'association des Cités de Caractère Bourgogne-Franche-Comté est issue des "Petites Cités Comtoises de Caractère" née en 1989 afin d'œuvrer pour la valorisation et la sauvegarde de leur patrimoine. Lors de la fusion des Régions en 2015, elle intègre la Bourgogne, et compte aujourd'hui 62 cités dans la Région.



*Druyes-les-Belles-Fontaines - Aquarelle Anne le Maître*

Au II<sup>e</sup> siècle, l'Yonne se nomme Icauna, d'où le noms des habitants : les icaunais (es).

La destination de l'Yonne offre des atouts très variés :


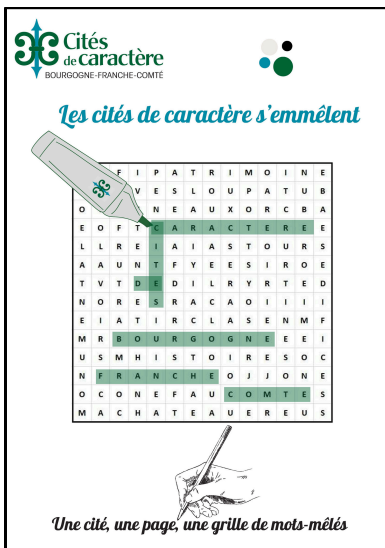
- nature (collines du Morvan, grottes d'Arcy)
- patrimoine (site UNESCO, Cités de Caractère BFC, Plus Beaux Villages de France)
- loisirs (canal de Bourgogne, du Nivernais)
- gastronomie (vignobles de Chablis ou d'Irancy)
- culture au pays de Colette, Marcel Aymé, Pierre Larousse, etc.



# SOMMAIRE

- **Album photos.....3**
- **Carnet de voyage.....4**
- **Liuret jeux .....9**
- **Mots mêlés.....12**
- **Carte du réseau.....22**

Le carnet de l'Yonne est un condensé des contenus de nos trois publications régionales ci-dessous.



L'association publie également un livret recensant toutes les cités ainsi qu'un catalogue d'objets à son effigie proposés à la vente. Toutes les publications sont à retrouver sur notre site !





# ALBUM PHOTOS



Villiers-Saint-Benoît © Mairie



Rogny-les-Sept-Écluses © Mairie



Saint-Privé © CCBFC



Mézilles © CCBFC



Saint-Père © Mairie



Coulanges-la-Vineuse © A. Hulnet



Chatel-Censoir © Mairie



Saint-Fargeau-et-Septfonds © Mairie



Druyes-les-Belles-Fontaines © CCBFC

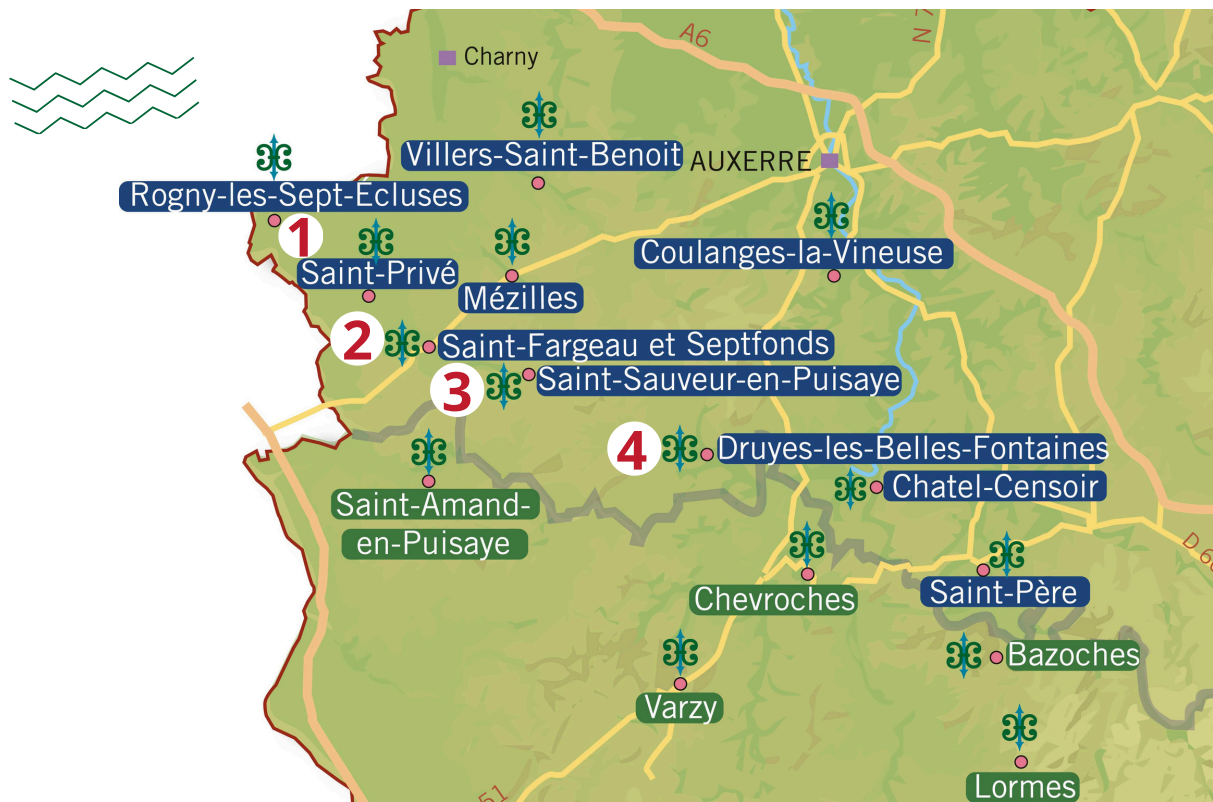


Saint-Sauveur-en-Puysaye © Mairie


# CARNET DE VOYAGE

## 1 destination


Cette rubrique est issue de la destination "Puisaye-Forterre" du carnet de voyage régional.



## 6 thématiques



Gastronomie locale




Patrimoine



Lieux insolites



Art et traditions



Savoir-faire




Activités

# 1- Rogny-les-Sept-Écluses



C'est le seul village de l'Yonne à être traversé par le Canal de Briare, premier canal à point de partage construit en Europe. L'eau, source inépuisable de loisirs, permet tout autour la pratique de la pêche et celle de bateaux à pédales. D'autres activités, très axées nature, sont également proposées comme l'équitation, la randonnée avec plusieurs circuits entièrement balisés et la pétanque.



## Un ascenseur pour bateaux au XVI<sup>e</sup> siècle

Le Monument historique des 7 écluses, fait partie d'un gigantesque projet conçu par Henri IV et Sully dès 1597, pour unir la Méditerranée à l'Océan et à la Manche au moyen de canaux reliant les rivières par un dénivelé de 24 mètres sur la Vallée du Loing.

Les travaux débutent en 1604 et rassemblent 12000 ouvriers. Ils furent interrompus de 1610 à 1639. En 1642, le canal fut livré à la navigation. Il fut alors dénommé «Canal de Loyre en Seyne», mais pris le nom de Canal de Briare dès 1666.



## Un spectacle pyromélodique



Tous les ans, fin juillet et depuis plus de 50 ans, un spectacle magique se produit à Rogny-Les-Sept-Ecluses. Durant 1h30, le célèbre artificier Ruggieri, présente une expérience visuelle exceptionnelle au cœur de la Puisaye. Considéré comme l'un des trois meilleurs feux d'artifice de France, il réunit chaque année, près de 20000 spectateurs.




## 2- Saint-Fargeau-et-Septfonds



Le patrimoine bâti retrace plus de mille ans d'Histoire. En parcourant les rues du bourg, on admire les vieilles maisons, les ponts, les lavoirs, les ruelles, les jardins à l'abri des murs de pierre... D'autres édifices remarquables, classés Monuments historiques, ponctuent le paysage urbain ; le Beffroi, ancienne porte de la ville, la Chapelle du cimetière avec ses peintures murales, l'église Saint-Ferréol et la petite église de la commune associée de Septfonds.

### Le château de la Grande Mademoiselle et de la famille de Jean d'Ormesson

Au XV<sup>e</sup> siècle, un rendez-vous de chasse fortifié apparaîtra sous sa forme pentagonale flanqué de six grosses tours. La Grande Mademoiselle, cousine de Louis XIV, fait intervenir l'architecte Le Vau, à qui l'on doit Versailles, sur les façades intérieures du château. Il laisse un des plus beaux exemples de classicisme français. Jean d'Ormesson, écrivain et académicien, a passé sa jeunesse au château qui sera largement évoqué dans son roman «Au plaisir de Dieu». À visiter : l'exposition des jouets anciens et la charpente monumentale.



### Le Musée de l'Aventure du Son



Installé dans un ancien couvent du XVII<sup>e</sup> siècle, vous pouvez trouver une collection publique et unique d'Europe : ce musée expose plus de mille instruments de musique mécanique, de phonographes et radios, et propose de découvrir l'évolution du son grâce à des objets exceptionnels.



Vous pouvez télécharger l'application Legendr qui vous permettra d'accéder à un jeu à travers la cité :



### 3- Saint-Sauveur-en-Puisaye

Située dans la région de la Puisaye, la cité est particulièrement connue pour être le village de la romancière Colette dont la maison natale a été restaurée et ouverte au public en 2016. La commune compte également d'autres édifices remarquables : le donjon, appelé également Tour Sarrasine, une église du XII<sup>e</sup> siècle, trois enceintes fortifiées, deux lavoirs, un pigeonnier, un pressoir, deux cèdres plantés en 1800 et des maisons remarquables.



©Mairie



#### Le musée Colette



Installé dans le château de Saint-Sauveur-en-Puisaye depuis 1995, le musée vous plonge dans l'univers poétique de l'écrivain et retrace l'histoire de sa vie et de son œuvre. Chaque année, une exposition et des visites originales vous sont proposées.

#### La poésie



©Mairie



Une ancienne friche industrielle où se trouvait une usine de fabrication de tuyaux en grès a été reconvertie en 2006 en village d'artistes : la Poésie, dont la vocation est également de diffuser des spectacles vivants.

## 4- Druyes-les-Belles-Fontaines

Cumulant plusieurs distinctions telles que "Site inscrit" depuis 1969 et "Site touristique majeur" de l'Yonne depuis 1992, ce village se démarque par la qualité de son site et de ses monuments. D'une part, la ville haute posée sur le rocher dont le caractère naturel et l'environnement sont remarquablement conservés avec la porte fortifiée de la ville, le château médiéval, ses ruelles pittoresques, ses vieilles maisons typiques.



D'autre part, le bourg, partie basse, construit à proximité des sources qui révèlent d'autres aspects du village avec son église romane du XII<sup>e</sup> siècle, son lavoir du XIX<sup>e</sup> siècle, la grotte de Saint-Romain, ses sources et son lac, sa guinguette.



### Le château-fort



C'est au XII<sup>e</sup> siècle que fut édifié sur une des falaises le château médiéval. Une première enceinte ceinturait le sommet plat de la colline qui avait la forme d'un triangle de 300 mètres de côté. Ce dernier permettait de surveiller toute la vallée, lieu de passage ancestral vers l'Yonne, et de monnayer la traversée de la Druyes se faisant par un gué puis plus tard par un pont de pierre.

### Le viaduc

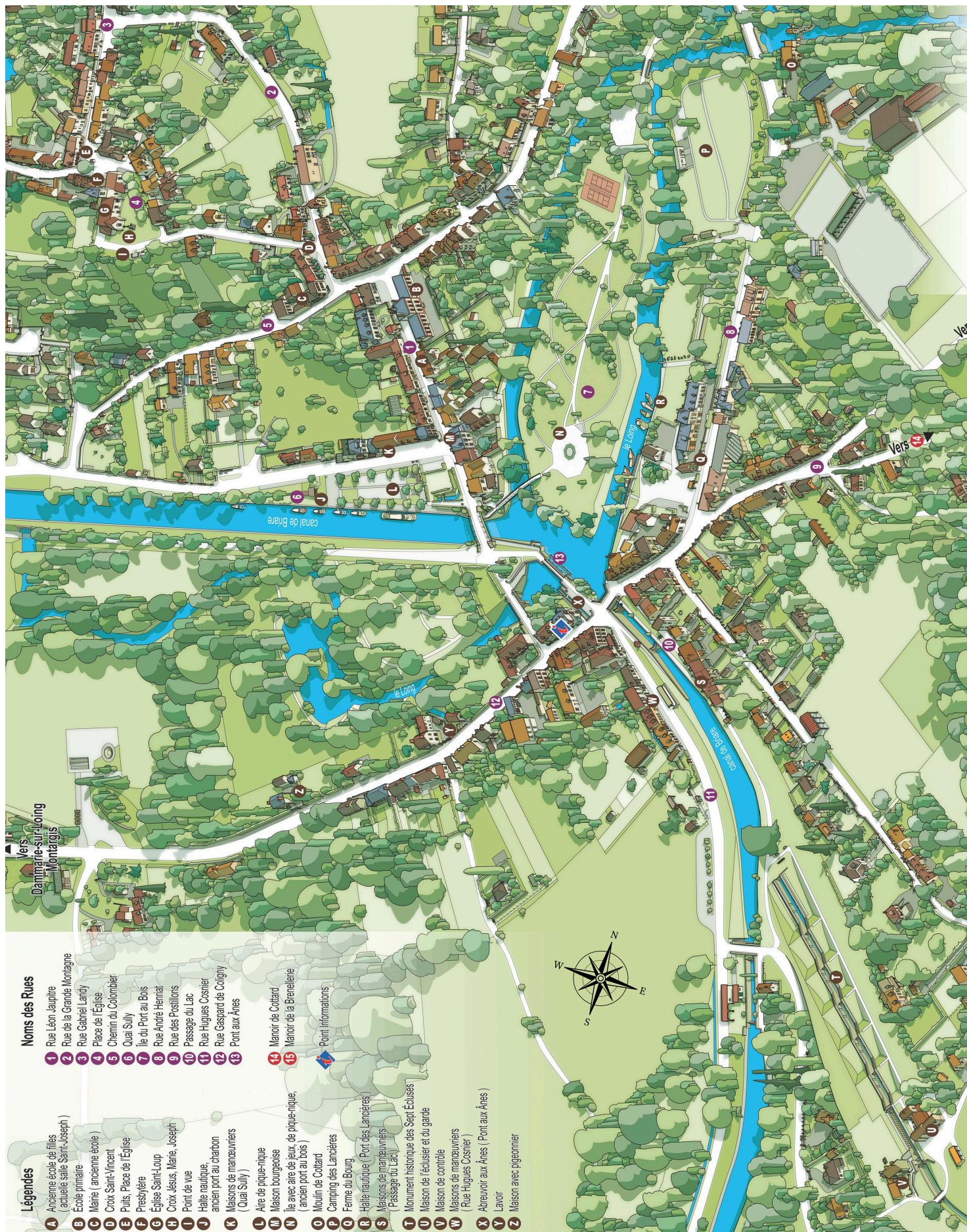
Le viaduc de Druyes-les-Belles-Fontaines du XIX<sup>e</sup> siècle enjambe la vallée et offre un point de vue panoramique sur le village. Depuis 2009, il est possible de faire un grand saut depuis le viaduc haut de 30m d'avril à octobre un week-end par mois !



Application Legendr (QR code p6) pour découvrir la cité en jouant !

# LIVRET JEUX

## Plan cavalier de Rogny-les-7-Écluses




### Noms des Rues

- 1 Rue Léon Jaupite
- 2 Rue de la Grande Montagne
- 3 Rue Gabriel Landry
- 4 Place de l'Église
- 5 Chemin du Colombier
- 6 Quai Sully
- 7 Ile du Port au Bois
- 8 Rue André Henrat
- 9 Rue des Postillons
- 10 Passage du Lac
- 11 Rue Hugues Cosnier
- 12 Rue Gaspard de Coligny
- 13 Pont aux Aînes

### Légendes

- A Ancienne école de filles (actuelle salle Saint-Joseph)
- B École primaire
- C Mairie (ancienne école)
- D Croix Saint-Vincent
- E Puits, Place de l'Église
- F Presbytère
- G Église Saint-Loup
- H Croix Jésus, Marie, Joseph
- I Pont de vue
- J Halle natale ancien port au charbon
- K Maisons de manoeuvriers (Quai Sully)
- L Aire de pique-nique
- M Maison bourgeoise
- N Ile avec aire de jeux, de pique-nique, (ancien port au bois)
- O Moulin de Cottard
- P Camping des Lancières
- Q Ferme du Bourg
- R Halle natale (Port des Lancières)
- S Maisons de manoeuvriers (Passage du Lac)
- T Monument historique des Sept Écluses
- U Maison de l'écluseur et du garde
- V Maison de contrôle
- W Maisons de manoeuvriers (Rue Hugues Cosnier)
- X Abreuvoir aux Aînes (Pont aux Aînes)
- Y Lavoir
- Z Maison avec pigeonnier

Un plan cavalier est un plan dessiné en 3 dimensions afin d'appréhender le bâti de la cité. La commune de **Rogny-les-Sept-Écluses** possède 7 écluses sur la rivière.

La flèche  indique le nord sur le plan cavalier : saurais-tu reporter le nord sur la carte ci-contre qui représente le même territoire ?



**Plan de Rogny-les-Sept-Écluses**

Retrouve le monument des 7 écluses sur le plan en page 9.

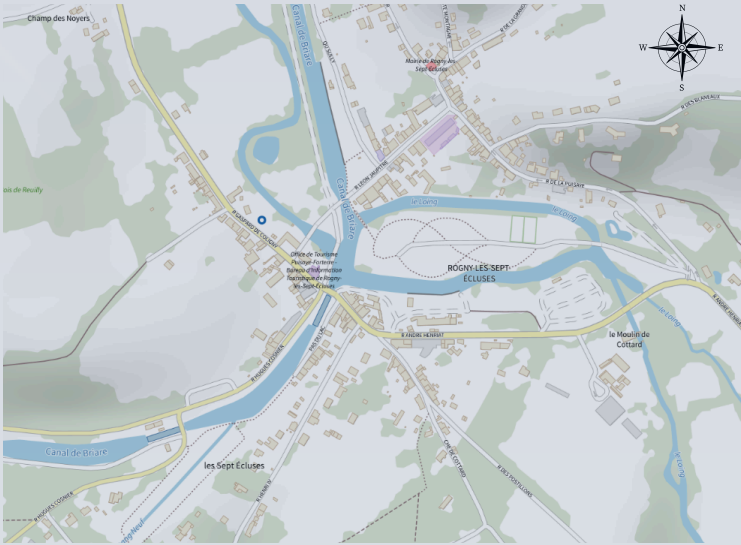
À quoi servent ces écluses ?

- A- à plonger d'un niveau à un autre
- B- à faire des cascades d'eau
- C- à faire monter ou descendre les bateaux
- D- à bloquer les poissons



Solutions page suivante

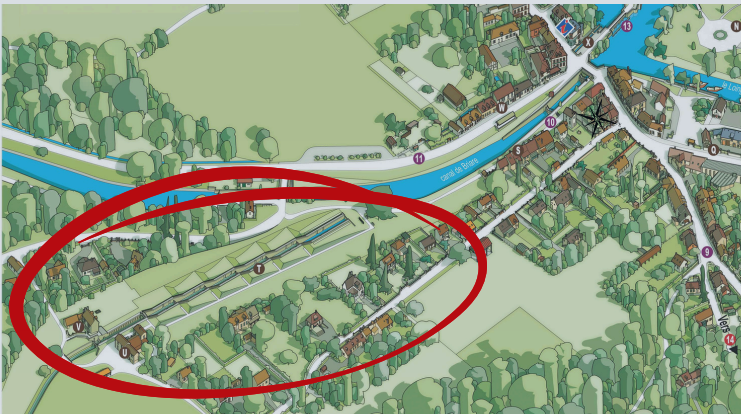
# Solutions



En règle générale, le nord est placé en haut. Dans ce cas, l'architecte qui a dessiné le plan a déplacé le nord pour placer les éléments importants sur la page.



## Les 7 Écluses



Le canal de Briare et son principal ouvrage des 7 écluses font partie d'un gigantesque projet conçu par Henry IV au XVI<sup>e</sup> siècle pour relier la Méditerranée à la Manche et l'Atlantique.

Réponse C, les écluses consistent en un barrage muni de portes et de vannes servant à lâcher ou retenir l'eau des rivières ou canaux.

Elles sont destinées à faire passer les bateaux d'un niveau à un autre.



Rogny-les-Sept-Écluses © Mairie

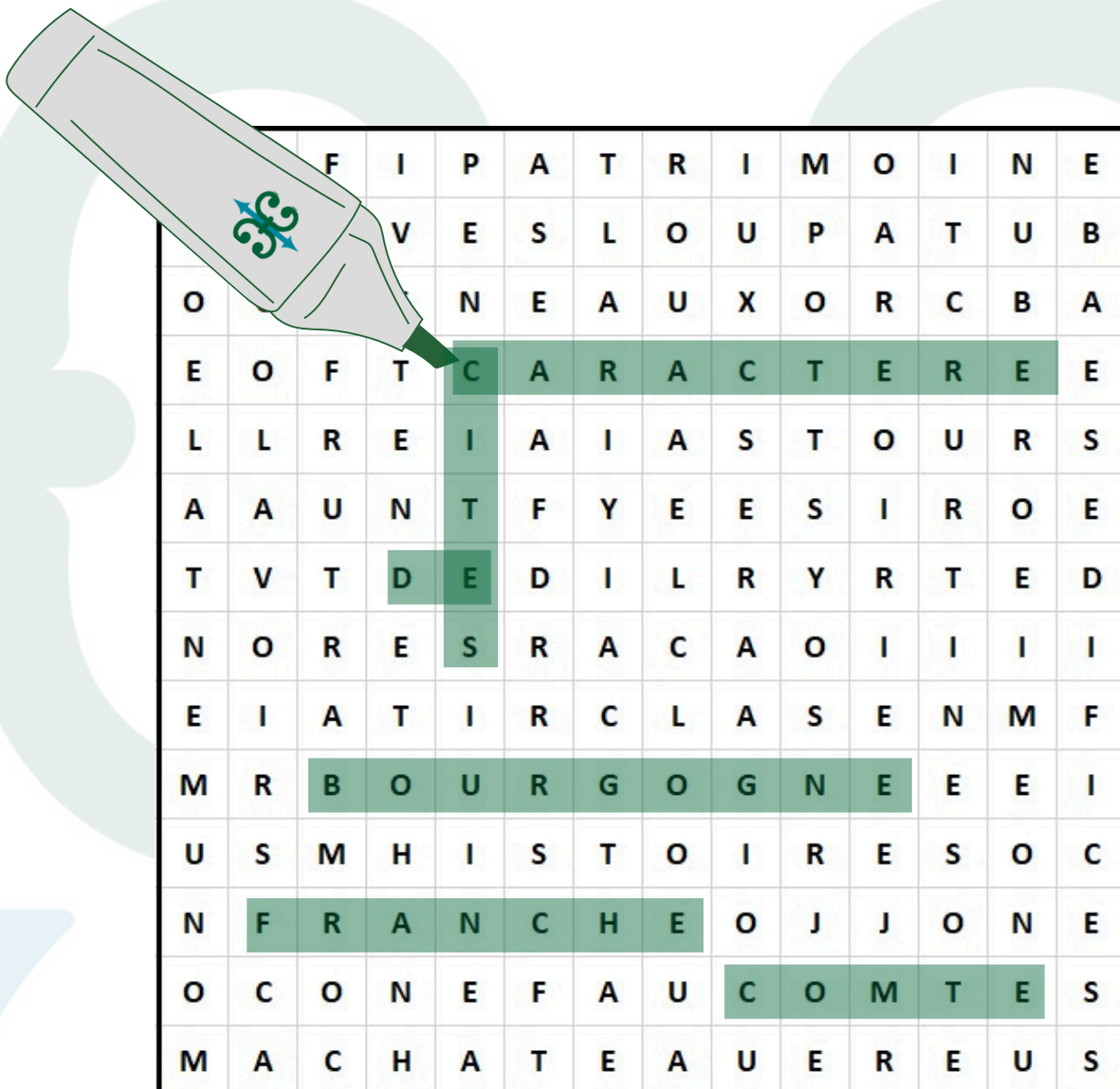
# MOTS MÊLÉS

Chaque page est consacrée à une cité de l'Yonne, alors partez à la recherche des mots-clés qui la caractérisent.

Ils peuvent être à l'horizontal, à la verticale et en diagonale.

Ils peuvent se lire de droite à gauche, de gauche à droite, de haut en bas et de bas en haut.

Attention, une même lettre peut être utilisée pour plusieurs mots et les ponctuations et les accents ne sont pas pris en compte.



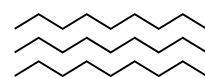

## À noter :

**Les mots en vert**, vous renverront à une explication, une anecdote liée à la cité.


Retrouvez les solutions sur notre site internet : [www.cites-caractere-bfc.com](http://www.cites-caractere-bfc.com), onglet "Les publications", rubrique "Les livrets-jeux"

**Découvrez les textes associés dans le livret des CCBFC**

# Châtel-Censoir



Auxerre  
Basse  
Bourg  
Canal  
Chamoux  
Château  
Chatel-Censoir  
Collégiale  
Confluence  
Évêque



Haute  
Nivernais  
Pèlerins  
Port  
**Promontoire**  
Vallée  
Vestiges  
Village  
Voies  
Yonne



*Le savez-vous ?*  
Un promontoire est une masse rocheuse élevée qui domine une étendue terrestre ou d'eau. Celui de Châtel-Censoir offre une vue sur le canal du Nivernais.



© Mairie de Châtel-Censoir

# Coulanges-la-Vineuse

Le savez-vous ?  
Un échalas est un pieu en bois que l'on enfonce dans le sol au pied d'un cep de vigne pour le soutenir.



## Architecture

Cave

Cirque

Coulangeoise

Coulanges

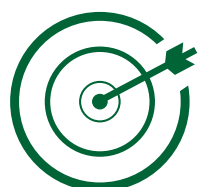
Échalas

Église

Gothique

Imposant

Kiosque



Musée

Pressoir

Servandoni

Tilleuls

Tonnelier

Vigne

Vigneron

Vignoble

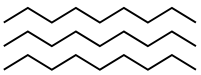

Vineuse

Yonne




© Mairie de Coulanges-la-Vineuse

# Druyes-les-Belles-Fontaines



*Belles  
Bourg  
Détente  
Drogien  
Druyes  
Enceinte  
Fontaines  
Fortifiée  
Grotte  
Lavoir*




*Médiéval  
Naturel  
Poterne  
Rocher  
Ruelles  
Sérénité  
Sources  
Vallée  
Verdure  
Yonne*

*Le savez-vous ?  
La poterne (ou porte de la ville)  
est une porte dérobée dans la  
muraille d'enceinte d'un château  
qui permet d'accéder à la ville  
fortifiée. ✓*

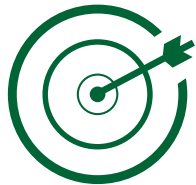


© Mairie de Druyes-les-Belles-Fontaines

# Mézilles



*Cette  
Église  
Fortes  
Jardin  
Loiret  
Maisons  
Mézilles  
Miciglis  
Nef  
Nièvre*



*Ouvrage  
Paroissiale  
Plateau  
Promenade  
Puisaye  
Ribaudin  
Saimbault  
St-Marien  
Tour  
Yonne*

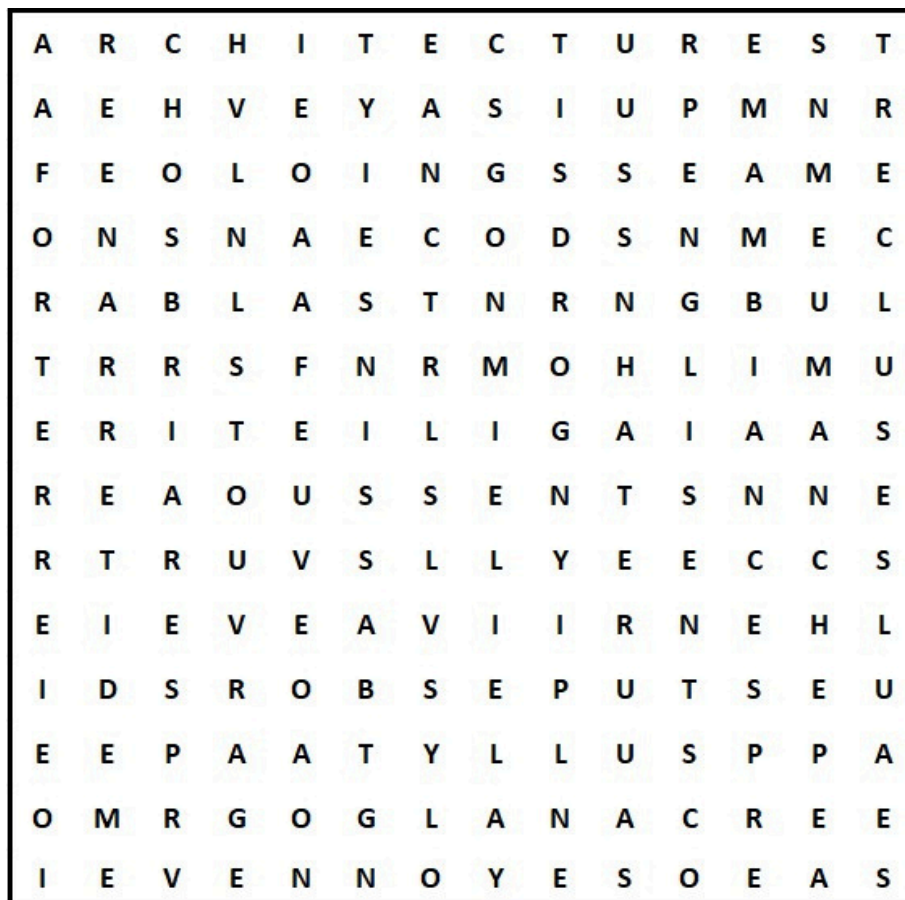
*Le savez-vous ?  
"Miciglis" est le nom  
d'origine celle de  
Mézilles.*



© CCBFC



# Rogny-les-Sept-Écluses



*Ambiances*  
*Architectures*

*Bassins*

*Briare*

*Canal*


*Eau*

*Écluses*

*Forterre*

*Henri IV*

*Impressionnant*



*Loing*

*Manche*

*Méditerranée*

*Océan*

*Ouvrage*

*Puisaye*

*Rogny*

*Sept*

*Sully*

*Yonne*


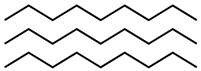

*Le savez-vous ?*

*Initialement, l'ouvrage des 7  
écluses, datant des années  
1600, n'en comptait que 6 !  
La 7ème fait son apparition  
en 1880.*

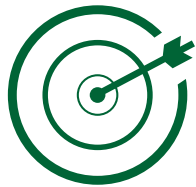


© Arsène Jurman

# Saint-Fargeau-et-Septfonds



*Beffroi*  
*Capitale*  
*Chapelle*  
*Château*  
*Couvent*  
*Diversité*  
*Édifices*  
*Église*  
*Fargeau*  
*Instruments*



*Musée*  
*Musique*  
*Patrimoine*  
*Pentagonale*  
*Prestigieux*  
*Puisaye*  
*Reconstruction*  
*Septfonds*  
*Tours*  
*Yonne*


*Le savez-vous ?*  
*Le château de Saint-Fargeau,*  
*de forme pentagonale, compte*  
*6 grosses tours.*



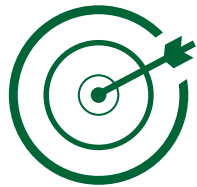
© Arsène Jurman



# Saint-Père



Carrières  
Colline  
Cure  
Diversités  
Eau  
Fontaines  
Forestier  
Milieux  
Morvan  
Naturel



Parc  
Paysager  
Père  
Plateau  
Polyculturelle  
Rocheux  
Saint  
Salées  
Vezelay  
Yonne

*Le savez-vous ?  
Le site archéologique des Fontaines Salées est un point d'émergence de sources salées qui se rencontrent. Deux failles permettent la remontée d'eaux profondes.*



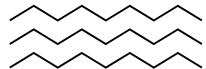
© Mairie de Saint-Père

# Saint-Privé

*Le savez-vous ?  
Saint-Privé vous propose une  
promenade de 3.5kms  
autour du village afin de  
découvrir les différents points  
de vue peints par H.J.  
Harpignies.*



D	P	R	E	H	I	S	T	O	I	R	E	D	H
Y	E	L	L	E	R	U	T	L	U	C	M	A	I
N	D	S	T	P	R	I	V	A	T	E	R	M	S
A	A	Y	T	I	M	E	V	I	R	P	T	S	T
M	B	O	C	A	G	E	R	E	I	A	H	U	O
I	U	N	A	F	H	R	M	G	H	Y	D	R	R
S	S	N	N	E	A	L	N	O	A	S	E	E	I
M	I	E	A	U	M	I	E	T	T	A	S	E	Q
E	N	F	L	S	E	L	L	H	R	G	I	G	U
R	E	E	S	S	A	L	C	I	I	E	L	A	E
I	E	S	I	O	U	L	E	Q	O	I	G	L	A
E	T	H	E	A	X	R	L	U	V	S	E	L	T
E	T	S	I	T	R	A	O	E	A	P	I	I	E
M	A	I	R	I	E	E	C	O	L	E	V	V	M




*Artiste  
Bocager  
Canal  
Classée  
Culturelle  
Dynamisme  
Église  
Gothique  
Hameaux  
Harpignies*

*Historique  
Lavoir  
Mairie-école  
Paysage  
Préhistoire  
Salle  
St-Privat  
St-Privé  
Village  
Yonne*


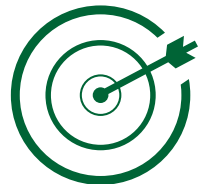


© Mairie de Saint-Privé

# Villiers-Saint-Benoît



*Agricoles*  
*Art et histoire*  
*Associatif*  
*Bâti*  
*Culturel*  
*Forêts*  
*Havre*  
*La Villotte*  
*Musée*  
*Quanne*



*Patrimoines*  
*Puisaye*  
*Rivière*  
*St-Benoit*  
*Terres*  
*Train*


*Transpoyaudin*  
*Verdure*  
*Villiers*  
*Yonne*

*Le savez-vous ?*  
*Le Transpoyaudin est un*  
*petit train touristique qui*  
*permet de relier Toucy à*  
*Villiers-Saint-Benoît.*



© Mairie de Villiers-Saint-Benoît





Plan cavalier de Rogny-les-Sept-Écluses



C'est la

**somme**

de nos

**différences**

qui constitue notre

**richesse**



©D. Cabiron et A. Holmberg

  
**MINISTÈRE  
DE LA CULTURE**  
*Liberté  
Égalité  
Fraternité*

**RÉGION  
BOURGOGNE  
FRANCHE  
COMTÉ**

Siège :

28 rue Thomas Edison - 25 000 BESANÇON  
03 81 88 40 76 / 07 87 90 96 70  
cites-caractere-bfc@orange.fr

Retrouvez-nous :

cites-caractere-bfc.fr  
@Cités de Caractère Bourgogne-Franche-Comté  
@citesdecaractere\_bfc