

Une cité, une page, une grille de mots-mêlés

Notre histoire

L'association a vu le jour en 1989, sous l'appellation « Petites Cités Comtoises de Caractère ».

Elle est née d'un regroupement de communes de petite taille, possédant un riche patrimoine, mais avec peu de moyens pour l'entretenir.

Elles se sont constituées en réseau associatif afin d'unir leur force et de valoriser ensemble ces richesses patrimoniales.

En 2015, avec la fusion des régions et en concertation avec ses principaux partenaires, le Conseil régional et la DRAC, l'association a fait le choix de s'ouvrir à la Bourgogne et est ainsi devenue
« **Cités de Caractère Bourgogne-Franche-Comté** »

Découvrez les cités

Découvrez les communes de notre réseau, qui compte 62 cités sur l'ensemble de la Bourgogne-Franche-Comté.

Chaque page est consacrée à une cité, alors partez à la recherche des mots-clés qui la caractérisent.

Ils peuvent être à l'horizontal, à la verticale et en diagonale.
Ils peuvent se lire de droite à gauche, de gauche à droite, de haut en bas et de bas en haut.

Attention, une même lettre peut être utilisée pour plusieurs mots et les ponctuations et les accents ne sont pas pris en compte.




À noter :

Les mots en vert, vous renverront à une explication, une anecdote liée à la cité.

Retrouvez les solutions sur notre site internet : www.cites-caractere-bfc.com, onglet "Les publications", rubrique "Les livrets-jeux"

Découvrez les textes associés dans le livret des CCBFC

*Le savez-vous ?
La Saline Royale d'Arc-et-Senans a été classée au patrimoine mondial de l'UNESCO en 1982.*



Arc-et-Senans

Architecte

Cercle

Challenge

Chaux

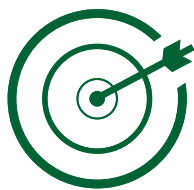
Doubs

Envol

Immense

Ledoux

Loue



Majestueux

Montgolfières

Patrimoine

Promenade

Rivière

Royale

Saline

Sculpture


Sel

Unesco

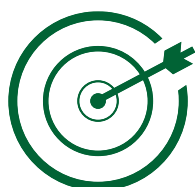


© Mairie d'Arc-et-Senans

Le savez-vous ?
La pierre Enon mesure
environ 8 mètres de
haut et 6 mètres de
large !



Arcades
Arinthod
Arinthodien



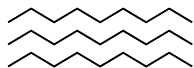
Bourg
Celtique
Chapelle
Charme
Comté
Enon
Fontaine

Jura
Lavoirs
Mégalithique
Mystérieux
Paysages
P'tite Boucle
Rempart
Rocher
Triangulaire
Vogna



3

Arlay

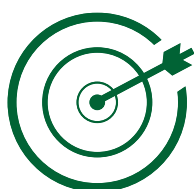


Le savez-vous ?
La Chevance d'Or est un
château-fort/manoir situé au
centre d'Arlay et classé aux
Monuments historiques
depuis 1926.



C	M	B	R	O	D	E	C	N	A	V	E	H	C
R	S	A	I	N	T	V	I	N	C	E	N	T	A
O	M	L	B	R	E	L	L	I	E	S	O	C	P
I	E	A	A	T	L	A	V	E	I	D	E	M	I
X	A	R	L	A	Y	I	V	Z	U	T	L	O	T
S	B	T	U	A	E	T	A	H	C	C	L	H	A
E	H	S	V	A	N	V	I	N	N	O	I	A	L
L	E	E	I	Z	J	R	I	O	E	A	A	M	E
B	K	C	R	U	T	N	I	G	D	G	P	E	E
O	G	N	R	D	I	E	V	A	N	E	S	A	T
N	U	A	R	L	A	Y	E	N	N	E	S	U	I
G	R	E	M	P	A	R	T	S	K	O	R	R	C
I	Z	N	R	S	O	E	S	S	E	T	M	O	C
V	U	E	U	Q	I	S	S	A	L	C	O	E	N

Ancestral
Arlay
Arlayennes
Capitale
Château
Chevance d'Or
Cité
Comtesse
Croix
Hameau




Jura
Médiéval
Néo-classique
Paille
Remparts
Saint-Vincent
Seille
Vigneron
Vignobles
Vin




© Mairie d'Arlay



*Le savez-vous ?
Les grottes de Baume-les-Messieurs font partie des grottes les plus spectaculaires d'Europe !*




Abbaye
 Baume
 Baumoise
 Bénédictine
 Bernon
 Cascades
 Église
 Falaises
 Faune
 Galeries




Grottes
 Jura
 Médiéval
 Messieurs
 Minéral
 Monumentale
 Reculées
 Remarquable
 Retable
 Site



*Le savez-vous ?
Le Maréchal Vauban
avait un CV d'exception :
pas moins de 12 métiers
différents !*




*Architecte
Bazoches
Bazochois
Château
Classé
Compostelle
Demeure
Ingénieur
Maréchal
Marquis*



*Morvan
Nièvre
Ouvrage
Pédiluve
Philosophe
Pittoresque
Touristique
Trapèze
Unesco
Vauban*



Le savez-vous ?
Le mot "Castrum" signifie
"lieu fortifié".
Il désigne souvent des camps
romains ou des villes
fortifiées.



Belviciis

Belvoir

Bourg

Castrum

Château

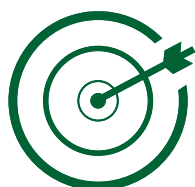
Doubs

Église

Essor

Foire

Franchises



Halles

Jouffroy

Marché

Moulin

Oppidum

Peintre


Pierre

Restauration

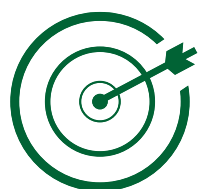
Salles

Tableaux






Bucéen
Bucey-les-Gy
Cabordes
Cépages
Clocher
Colombot
Coteaux
Flamboyant
Glorieux
Haute-Saône




Morthé
Nef
Prospère
Sanctuaire
Souvenir
Terrasses
Vallée
Vignerottes
Village
Viticole

Le savez-vous ?
 Les terrasses en pierre sèche de
 Bucey-les-Gy ont fait l'objet
 d'une restauration bénévole
 dans le cadre de chantier
 jeunes.





Assiégée
Bourgogne
Champagne
Champlitte
Chanitois
Château
Demard
Époque
Folklore
Haute-Saône



Médiévale
Musée
Phylloxéra
Promontoire
Ruelles
Site
Vestige
Vignerons
Vignobles
Vins

Le savez-vous ?
Le phylloxéra est un insecte,
type puceron, qui a donné
son nom à cette maladie qui
a ravagé les vignes au 19^e
siècle.





Le savez-vous ?

Le Camp César est inscrit
à l'inventaire national du
patrimoine naturel depuis
1996 !



Architectural
Calcaire

Camp

César

Charézienne


Chariez

Cordeliers

Culturel

Demi-cirque

Durgeon



Édifices

Enclavé

Haute-Saône

Maison

Noblesse

Ouvrage

Patrimoine


Préhistoire

Village

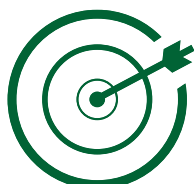
Vue



Le savez-vous ?
 Un belvédère est un pavillon
 ou une terrasse qui domine
 un édifice ou un tertre dans
 un parc, où la vue s'étend au
 loin.



Abbaye
Belvédères
 Château-Chalon



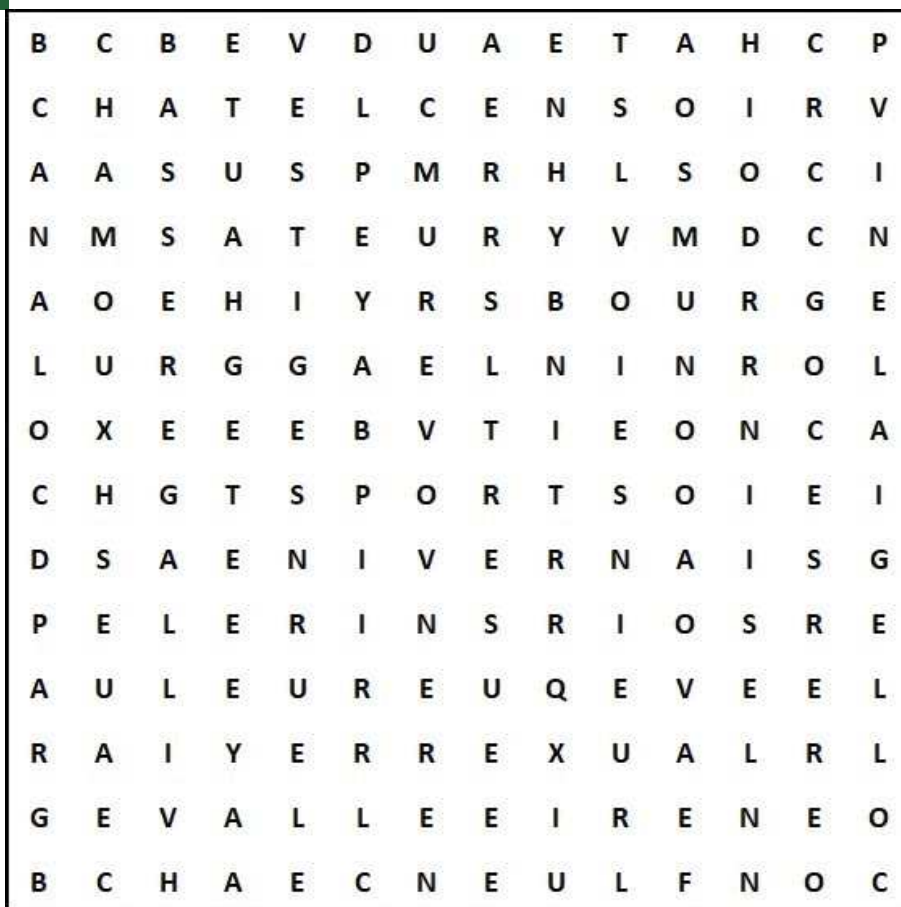
Clocher
Confrerie
Cru
Église
Éperon
Escaliers
Grandioses



Jaune
Jura
Œuvres
Rocheux
Savagnin
Seille
Terrasses
Tourelle
Village
Vin



Châtel-Censoir



Auxerre

Basse

Bourg

Canal

Chamoux

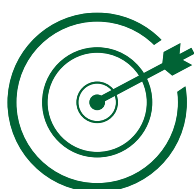
Château

Chatel-Censoir

Collégiale

Confluence

Évêque



Haute

Nivernais

Pèlerins

Port

Promontoire

Vallée

Vestiges

Village


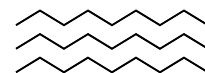
Voies

Yonne

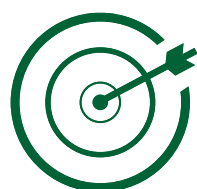
Le savez-vous ?

Un promontoire est une masse rocheuse élevée qui domine une étendue terrestre ou d'eau. Celui de Châtel-Censoir offre une vue sur le canal du Nivernais.





Bourg
Breuillard
Calcaire
Calotte
Canal
Cavarocoise
Cavités
Chevroches
Construction
Exporter

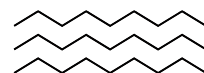
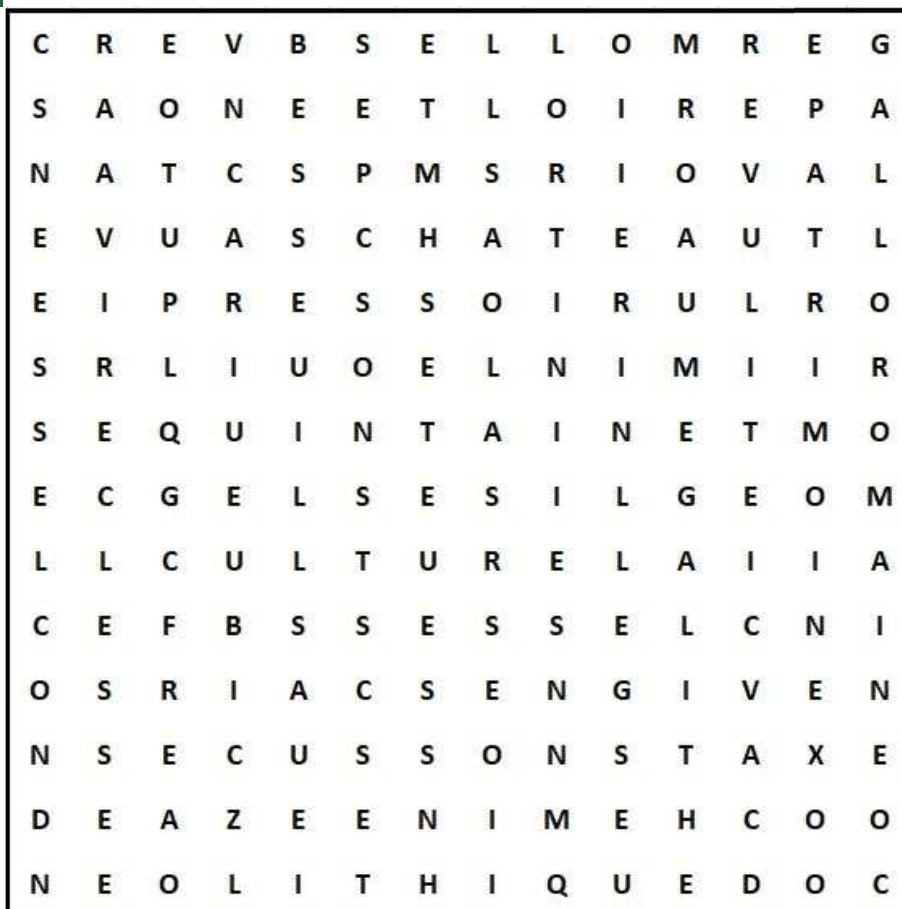


Fossilisé
Grotte
Hameau
Louvre
Méandre
Nièvre
Pierre
Qualité
Yonne
Zodiacale

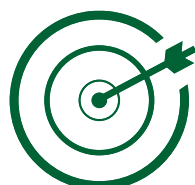
*Le savez-vous ?
On suppose que la calotte
zodiacale de Chevroches, qui date
de la fin du 3^e siècle, appartenait
à un devin ambulant qui
l'utilisait pour prédire l'avenir de
ses clients !*




Le savez-vous ?
Un pressoir est une machine agricole utilisée pour extraire le jus ou l'huile de certains fruits, graines ou végétaux.



Aoc
Besseuil
Château
Cheminée
Clessé
Clesséens
Culturel
Écussons
Églises
Gallo-romaine





Germolles
Lavoirs
Mégalithe
Néolithique
Patrimoine
Pressoir
Quintaine
Saône-et-Loire
Vignes
Viré-Clessé



© Association pour la Sauvegarde du patrimoine clesséen



Le savez-vous ?
Un échalas est un pieu en bois que l'on enfonce dans le sol au pied d'un cep de vigne pour le soutenir.



Architecture

Cave

Cirque

Coulangeoise

Coulanges

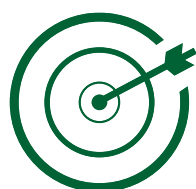
Échalas

Église

Gothique

Imposant

Kiosque



Musée

Pressoir

Servandoni

Tilleuls

Tonnelier

Vigne

Vignerons


Vignoble

Vineuse

Yonne



*Le savez-vous ?
Marguerite Monnot, decizoise,
a composé une cinquantaine
de chansons pour Édith Piaf,
dont "Milord" ou "L'hymne à
l'amour" !*



*Aré
Aron
Château
Comtes*

Confluence

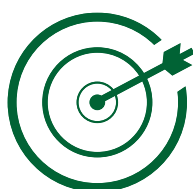
Decize

Decizoise

Ducs

Église

Milord



Monnot

Musique

Nièvre

Nivernais

Petite Venise

Piaf


Pianiste

Pont

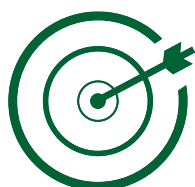
Remparts

Violoniste





Belles
 Bourg
 Détente
 Drogien
 Druyes
 Enceinte
 Fontaines
 Fortifiée
 Grotte
 Lavoir

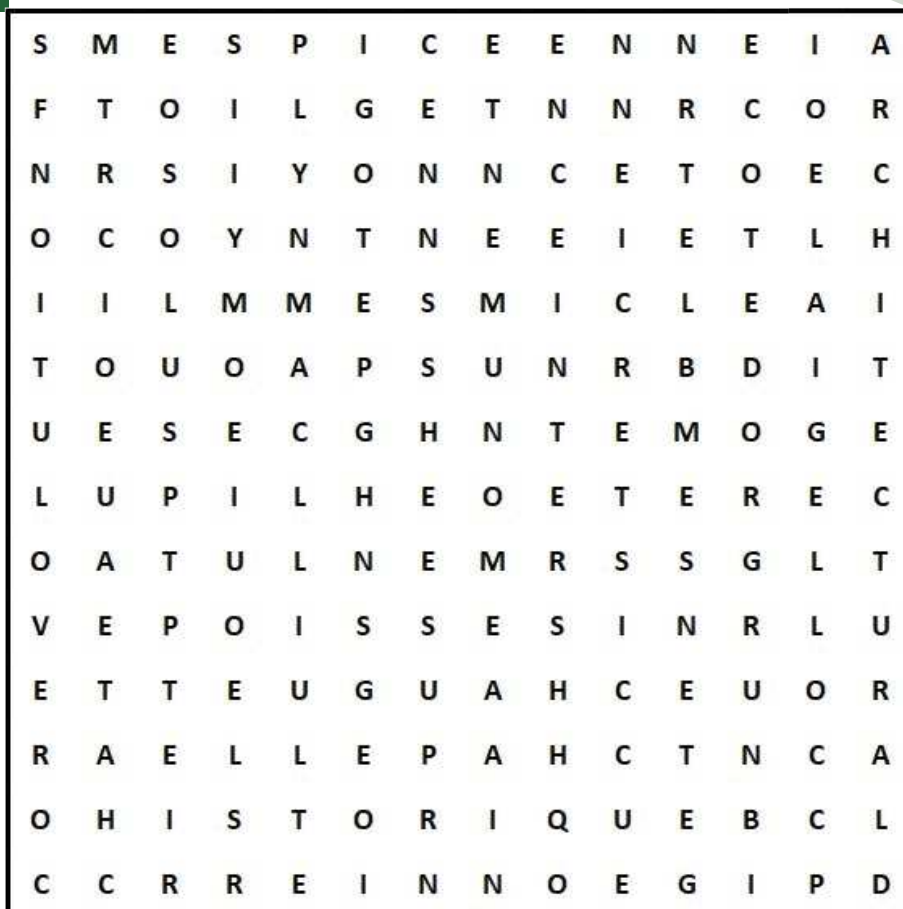



Médiéval
 Naturel
 Poterne
 Rocher
 Ruelles
 Sérénité
 Sources
 Vallée
 Verdure
 Yonne

Le savez-vous ?
 La poterne (ou porte de la ville)
 est une porte dérobée dans la
 muraille d'enceinte d'un château
 qui permet d'accéder à la ville
 fortifiée. ✓



*Le savez-vous ?
Le fromage Époisses aurait été
créé par des Moines Cisterciens
au 15^e siècle. En 1991, il
bénéficie d'une AOC, puis d'une
AOP en 1996 !*



Architectural

Chapelle

Château

Cistercien

Cité

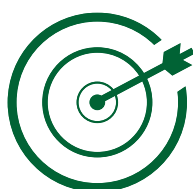
Cloche

Collégiale

Côte d'Or

Échauguette

Enceinte



Ensemble

Époisses

Espicéenne

Fromage

Historique

Moines

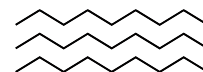

Monument

Pigeonnier


Révolution

St-Symphorien





Bastion
Bauffremont
Étangs
Falconien
Faucogney
Fontaine
Franche-Comté
Girouette
Hameau
Haute-Saône



Jardins
Lorraine
Mer
Meurtrières
Mille
Moyen Âge
Terrasses
Tour
Vallée
Vosges


Le savez-vous ?

Une girouette est un instrument muni d'une flèche mobile sur pivot placé au sommet d'un édifice afin d'indiquer la direction du vent.



Le savez-vous ?

Un ostensor est une pièce d'orfèvrerie, en forme de soleil, destinée à recevoir une grande hostie.



Abbatial

Attrait

Bourg

Casernes

Cavalerie


Demi-cercles

Édifices

Enclos

Favernéenne

Faverney



Haute-Saône

Lanterne

Miracle

Ostensor

Palais

Poivrières

Renaissance


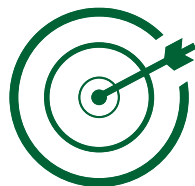

Romains

Séquanais

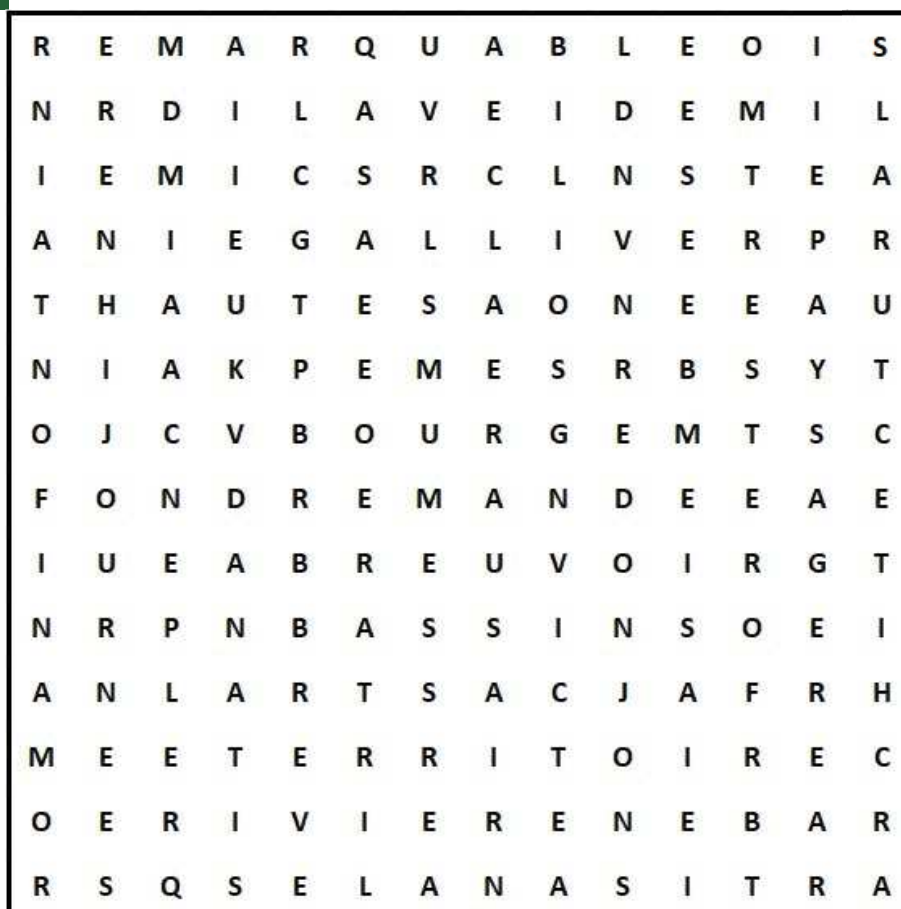

Tours



*Le savez-vous ?
L'enceinte du château des
Ridets a été aménagé en
parc animalier et de loisirs
"la Guiguite en folie".*

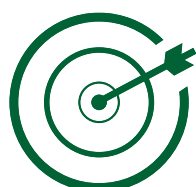
*Animalier**Château**Écrits**Empire**Filain**Filanois**Fontaine**Général**Haute-Saône**Loisirs**Marulaz**Moyen Âge**Néolithique**Parc**Racines**Révolution**Ridets**Seigneur**Terres**Vestiges*

Le savez-vous ?
Le terme "castral"
renvoie à tout ce qui se
rapporte au château.




Abreuvoir
Architectural
Artisanales

Bassin
Bourg
Castral
Donjon
Fondremand
Forêts
Haute-Saône

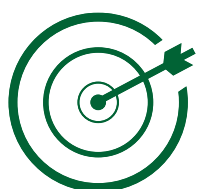


Journées
Médiéval
Paysager
Remarquable
Rivière
Romaine
Romanifontain
Site
Territoire
Village





Agricole
Beugnon
Chateleu
Combe
Cordiers
Doubs
Fermes
Fontaines
Forêts
Grand





Lavoirs
Métal
Mont
Musée
Pierre
Résineux
Sources
Torrents
Tuyés
Typiques


Le savez-vous ?
 Vous trouverez dans le quartier
 des Cordiers une ferme réhabilitée
 en musée permettant de découvrir
 la vie et les activités des paysans
 d'autrefois.



Le savez-vous ?
Le terme "polychrome"
signifie "de plusieurs
couleurs".




Baron
Cadran
Festival
Gray
Grayloise
Haute
Hôtel
Martin
Musée
Patrimoine

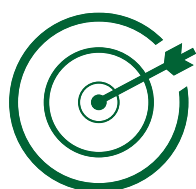


Polychrome
Renaissance
Renommée
Rolling
Saône
Solaire
Technologies
Tourisme
Tuile
Ville





Anciennes
 Ancres
 Arsenal
 Babaud
 Château
 Chaussade
 Clocheton
 Compagnie
 Forges
 Gallo-romain





Guérigny
 Indes
 Industrielle
 Joyau
 Marine
 Métallurgie
 Musée
 Nièvre
 Pierre
 Royale

Le savez-vous ?
 Pierre Babaud de la Chaussade a
 développé, au 18^e siècle,
 l'industrie métallurgique à
 Guérigny en construisant un
 établissement spécialisé dans la
 fabrication des ancres.



*Le savez-vous ?
La cité de Gy est composée d'une
partie haute et d'une partie basse,
configuration représentative d'un
bourg castral. Elles sont toutes 2
reliées par un escalier.*



Archevêques

Caves

Chapelle

Escalier

Façades

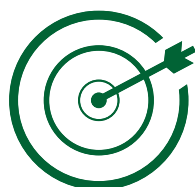
Féodale

Forteresse

Gothique

Gy

Gylois



Haute-Saône

Octogonal

Passé

Pierre

Plan

Refuge


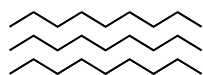

Relief

Seigneurie

Sobriété

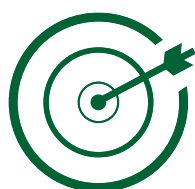
Tour





Age
Alpages
Axe

Bénédictins
Chapelle
Comtois
Crypte
Doubs
Fer
Forêts




Journard
Jougne
Joyau
Jura
Moyen Âge
Promontoire
Randonnée
Ski
St-Maurice
Suisse

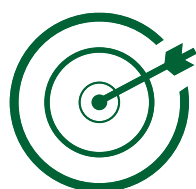
Le savez-vous ?

La cité de Jougne se
situe à seulement
3kms de la frontière
Suisse !





Capucins
 Caractère
 Collines
 Économique
 Égalité
 Foires
 Fontaines
 Fraternité
 Haute
 Jussey




Lavoirs
 Liberté
 Marchés
 Marianne
 Mont
 Politique
 République
 Saône
 Simon
 Stratégique


Le savez-vous ?
 La cité de Jussey
 compte 18 lavoirs et
 fontaines !



Le savez-vous ?
La "carène" désigne la partie immergée de la coque d'un navire, mais il s'agit également de la forme de la charpente de l'église.





Calme
Carène
Doubs
Édifice
Espaces
Gothique
Horloger
Justice
Le Bizot
Maison

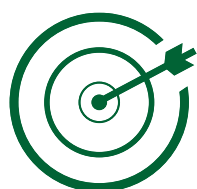


Naturel
Pâturages
Paysages
Pierre
Pistes
Randonnée
Sèche
Sentier
Ski
St-Georges





Bourg
 Caves
 Charme
 Clouterie
 Collection
 Doubs
 Forges
 Huilerie
 Lods
 Loue



Martinet
 Moulin
 Musée
 Outils
 Ruelles
 Scierie
 Tréfilerie
 Tuilerie
 Vigne
 Village


Le savez-vous ?

Les anciennes forges de Lods abritent aujourd'hui une centrale hydroélectrique.





Antique
Artistes
Ateliers
Auxois
Bascule
Boutiques
Cascatelles
Challons
Chapelle
Gibet


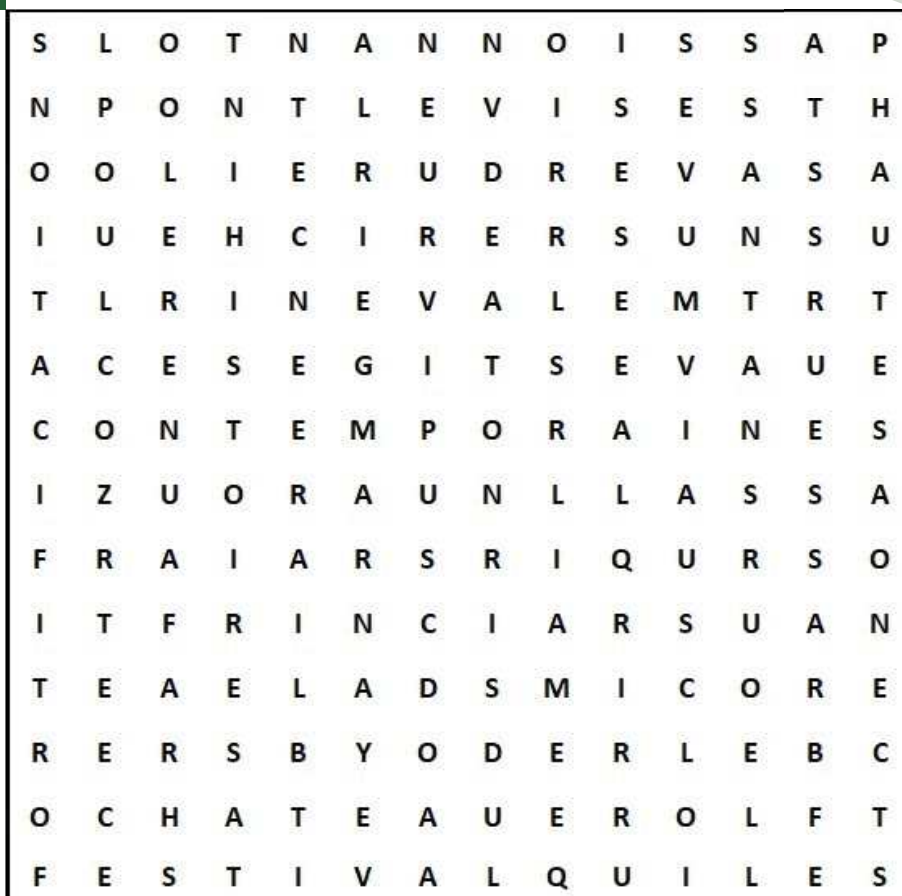


Gorges
Goulot
Justice
Lormes
Moulin
Narvau
Naturel
Nièvre
Paroisse
Remarquable

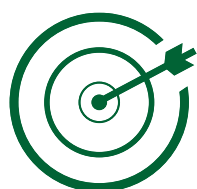
*Le savez-vous ?
Les Gorges de Narvau se
visitent à travers un petit
circuit d'1,5 km qui vous
dévoilera toutes ses richesses
naturelles !*



*Le savez-vous ?
L'hôtel de Santans, qui fût
autrefois un hôpital puis une
gendarmerie, abrite
aujourd'hui l'hôtel de ville de
Marnay.*




*Avenir
Brasseurs
Château
Contemporain
Écrin
Faune
Festival
Flore
Fortifications
Haute-Saône*

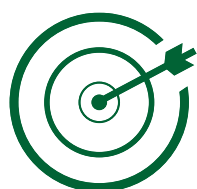


*Histoire
Îles
Marnay
Muraille
Passionnant
Pont-levis
Riche
Santans
Verdure
Vestiges*






Agriculture
Balades
Brancion
Cadeules
Château
Forêts
Loire
Mâcon
Martailly
Médiéval

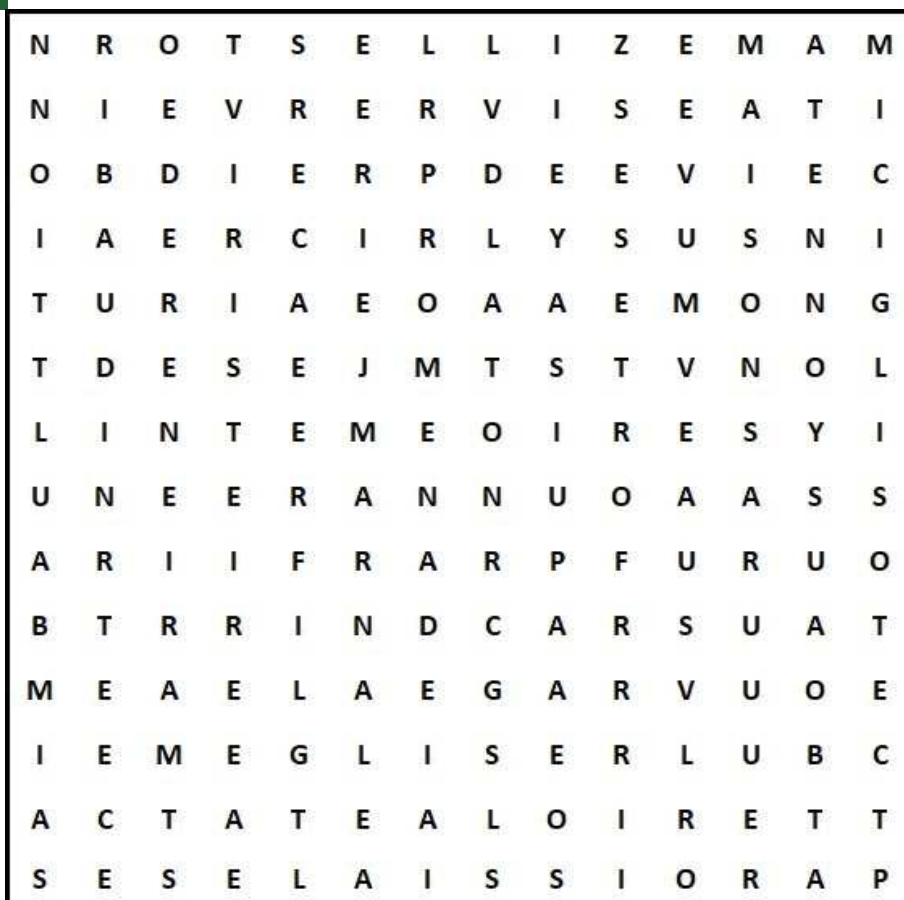


Pierre
Potières
Randonnées
Restauration
Ruines
Saône
Sèche
Site
Splendeur
Typiques



Le savez-vous ?
 La cadeule, également appelée "caborde" ou "cadole", est une cabane en pierre sèche. Elle était utilisée par les vignerons qui s'y abritaient ou y rangeaient leurs outils !






*Cette
Église
Fortes
Jardin*

*Loiret
Maisons
Mézilles
Miciglis*


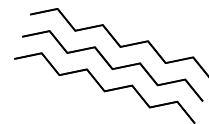
*Nef
Nièvre*



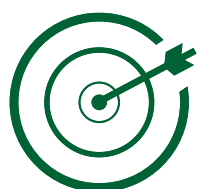
*Ouvrage
Paroissiale
Plateau
Promenade
Puisaye
Ribaudin
Saimbault
St-Marien
Tour
Yonne*

*Le savez-vous ?
"Miciglis" est le nom
d'origine cette de
Mézilles.*





*Ancien
Biscuits
Chasséens
Château
Couvent
Cygne
Féodal
Fontaine
Haute
Montbozon*




*Nativité
Notre-Dame
Ognon
Préhistoire
Presbytère
Rénovation
Rois
Ruelles
Saône
Tourelles*

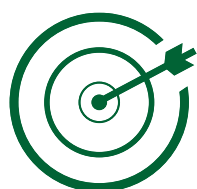
*Le savez-vous ?
Les célèbres biscuits de
Montbozon, créés au 18^e
siècle, sont parfumés à la
fleur d'oranger !*



Le savez-vous ?
Le terme "IGP" signifie
"Indication Géographique
Protégée". La saucisse de
Morteau est protégée depuis
2010. ✓

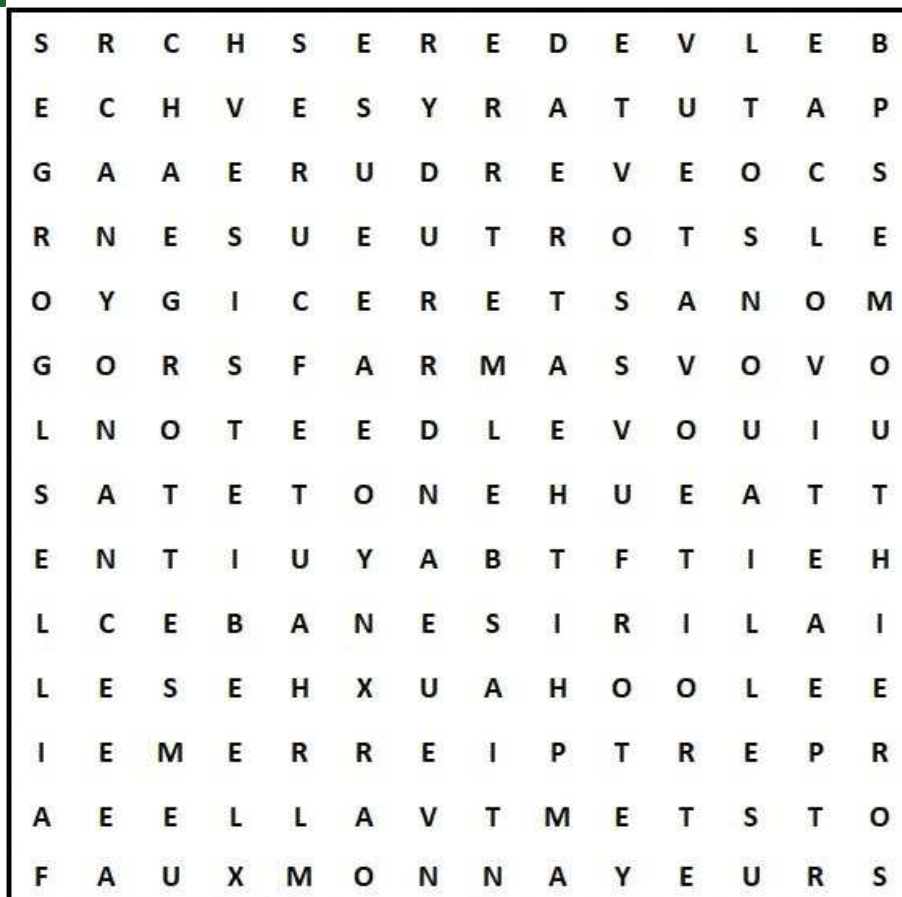


Activité
Architecture
Château
Doubs
Fermes
Horlogerie
IGP
Méandres
Morteau
Musée



Naturel
Patrimoine
Pertusier
Produits
Régionaux
Renaissance
Saucisse
Touristiques
Tuyé
Ville





Amphithéâtre

Belvédères

Canyon

Cascade

Doubs


Étroite

Failles

Faux-Monnayeurs

Gorges

Grottes



Haute

Loue

Monastère

Mouthier

Nouailles

Pierre

Syratu

Tortueuse

Vallée

Verdure


*Le savez-vous ?
L'occupation d'une bande de
Faux-Monnayeurs, qui
fabriquaient de la fausse monnaie,
dans une grotte de la commune
serait à l'origine du nom de cette
dernière.*



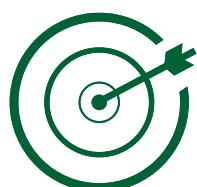
*Le savez-vous ?
P.F.X. Bouchard, né à Orgelet,
découvre en juillet 1799 la
Pierre de Rosette qui permettra
plus tard à J.F. Champollion de
déchiffrer les hiéroglyphes !*



A	T	O	U	R	I	S	T	I	Q	U	E	S	C
R	E	R	O	C	H	E	U	X	I	R	T	H	P
A	N	A	S	E	T	I	V	I	T	C	A	C	A
N	A	E	L	A	V	E	I	D	E	M	S	C	S
D	N	O	I	S	A	V	E	L	P	O	H	E	S
O	S	A	S	N	E	R	M	O	V	N	D	L	O
N	E	U	T	I	E	L	L	R	E	T	D	T	M
N	U	E	E	A	S	L	N	G	S	O	R	I	P
E	Q	P	I	M	I	A	B	E	T	R	A	Q	T
E	I	E	A	O	T	E	S	L	I	G	H	U	I
S	T	R	N	R	E	U	A	E	G	I	C	E	O
R	U	O	P	R	S	D	U	T	E	E	U	S	N
J	A	N	E	E	T	T	E	S	O	R	O	T	O
M	N	O	T	R	E	D	A	M	E	O	B	A	T



*Activités
Assomption
Bouchard
Celtiques
Champollion
Éperon
Évasion
Jura
Médiévale
Mont Orgier*





*Nautiques
Notre-Dame
Orgelet
Randonnées
Rocheux
Romains
Rosette
Sites
Touristiques
Vestige*



Le savez-vous ?

Parmi les œuvres de Gustave Courbet, dont le style est le réalisme, certaines sont exposées à New York.



Belvédère
Château
Cité

Courbet

Doubs

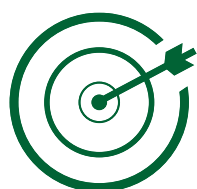
Encorbellement

Étroits

Gustave

Hôtels

Loue



Maison

Musée

Natale

Ornans

Particulier

Piliers


Pittoresque

Rivière

Suspendues

Vénitienne





Centrale
Château
Demeure

Donjon

Église

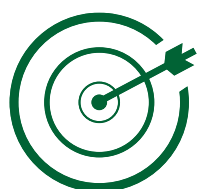
Forges

Haute-Saône

Métallurgie

Notable

Ognon



Pesmes

Pesmois

Remparts

St-Hilaire

Taillanderie

Théâtre

Usine


Vallée

Vestiges


Viticole

*Le savez-vous ?
La taillanderie est un
commerce où se fabriquaient
et se vendaient des outils
tranchants destinés à tailler
et couper.*





Bocage
Bois
Bourguignonne
Bressan
Bresse
Brique
Carrefour
Curiosités
Départements
Écomusée




Forteresse
Liberté
Loire
Majestueux
Mégalithique
Parc
Pierre
Poulets
Rural
Saône

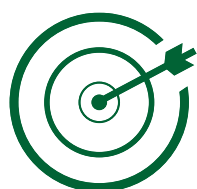
Le savez-vous ?

La volaille de Bresse est la seule
au monde à bénéficier d'une
AOC (Appellation d'Origine
Contrôlée) puis d'une AOP
(Appellation d'Origine Protégée)
depuis 1996 !






Associatif
Bâtisses
Château
Émagny
Faune
Flore
Fontaines
Forges
Harmonie
Haute



Lavoirs
Naturelle
Ognon
Orchestre
Pin
Pinins
Rivière
Rurale
Saône
Scindée

Le savez-vous ?
C'est en 1790, lors de la
création des départements,
que la commune de Pin-
l'Émagny a été scindée en
deux. ✓





Abrupt
Collégiale
Comté

Couleurs

Enseignement


Gothique

Jura

Maison

Mystérieux

Palais



Paysage

Polemniacum

Poligny

Préhistoire

Prospères

Régions

Senteurs

St-Hippolyte

Vestige

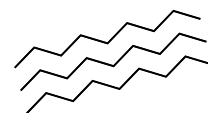

Vins

Le savez-vous ?


*La première fruitière de Comté
était bien située à Poligny !
Sa première apparition dans
un acte de vente date de 1263 !*



*Le savez-vous ?
F. H. Giacomotti, né à
Quingey, était un célèbre
peintre (1828-1909). Il a
peint un des plafonds du
musée du Luxembourg à
Paris.*




*Calixte
Chapelle
Château
Doubs
Escalier
Féodal
Giacomotti
Loue
Nef
Pape*



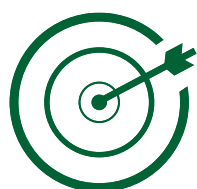
*Platanes
Promenades
Quingey
Rampe
Retable
Romaine
St-Martin
Tour
Ville
Vue*



*Le savez-vous ?
Le château de Ray-sur-Saône,
reconstruit au 18^e siècle, a été
légué au département de la
Haute-Saône en 2015 par
Diane de Salverte.*




Arboré
Berges
Château
Clocher
Courbes
Détente
Écrin
Flânerie
Gracieuse
Haute-Saône



Moulin
Navigable
Promontoire
Ray
Rives
Rocheux
Saône
Tuiles
Verdure
Vernissées





Ambiances
Architectures

Bassins

Briare

Canal


Eau

Écluses

Forterre

Henri IV

Impressionnant



Loing

Manche

Méditerranée

Océan

Ouvrage

Puisaye

Rogny


Sept

Sully

Yonne


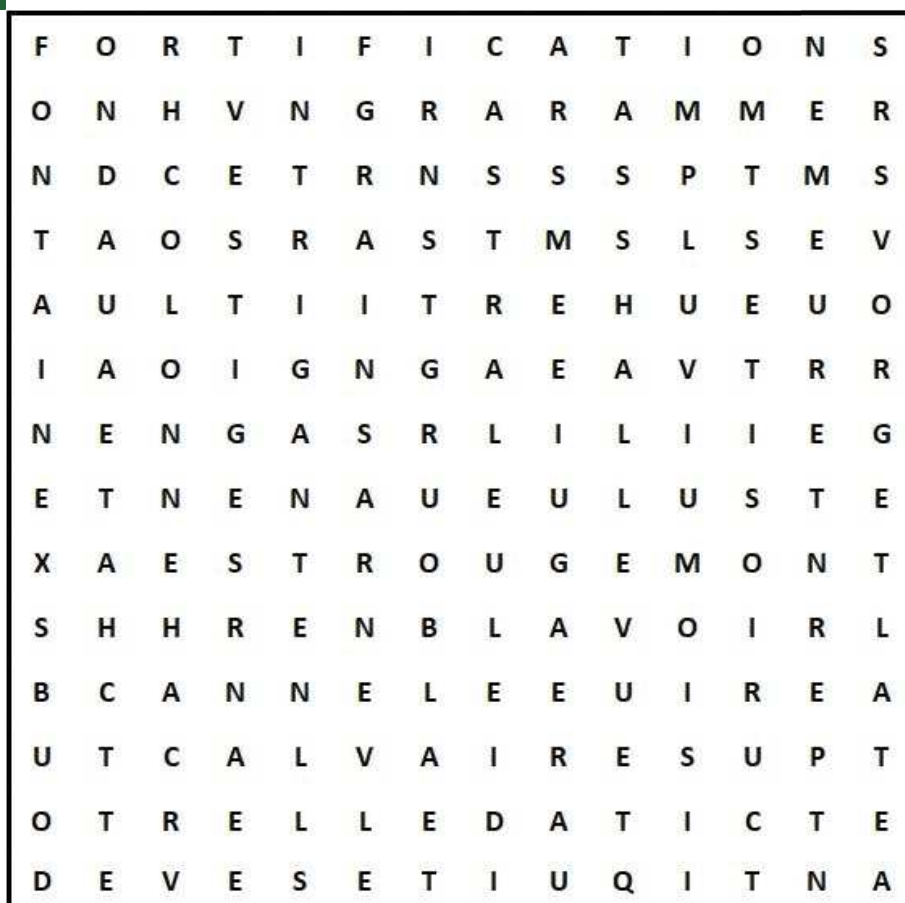
Le savez-vous ?

*Initialement, l'ouvrage des 7
écluses, datant des années
1600, n'en comptait que 6 !
La 7ème fait son apparition
en 1880.*

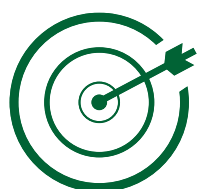




Le savez-vous ?
Datant de l'antiquité romaine, un "impluvium" est un bassin creusé au milieu pour recueillir les eaux de pluie.




Antiquités
Bourg
Calvaires
Cannelée
Castral
Château
Citadelle
Colonne
Curiosités
Doubs

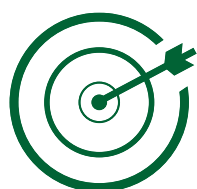


Fontaine
Fortifications
Grains
Halle
Impluvium
Intrigante
Lavoir
Rougemont
Vestiges
Vorget





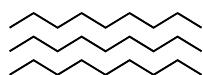


Amand
Château
Démonstration
Féodale
Forteresse
Galerie
Grès
Maison
Mémoire
Musée



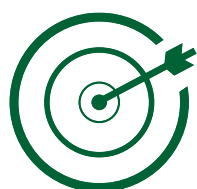
Nièvre
Poterie
Potière
Puisaye
Rare
Renaissance
Romaine
Vestiges
Voie
Vrille

Le savez-vous ?
 Le grès est une roche
 sédimentaire qui résulte de
 la cimentation naturelle de
 sable avec une dominance de
 grains de quartz.






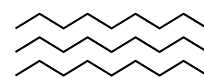

Beffroi
 Capitale
 Chapelle
 Château
 Couvent
 Diversité
 Édifices
 Église
 Fargeau
 Instruments



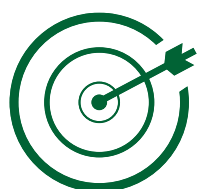
Musée
 Musique
 Patrimoine
Pentagonale
 Prestigieux
 Puisaye
 Reconstruction
 Septfonds
 Tours
 Yonne

Le savez-vous ?
 Le château de Saint-Fargeau,
 de forme pentagonale, compte
 6 grosses tours.






Bailli
Ceinture
Cité
Enceintes
Fortifiée
Gare
Gengoux
Histoire
Linteau
Loire



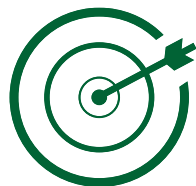
Maison
Médiévale
National
Patrimoine
Remparts
Richesse
Romaines
Saône
Tours
Voies

Le savez-vous ?
Le "bailli" était le représentant
du roi ou du seigneur. Il avait
une délégation de pouvoirs
administratif et militaire.






Arche
 Attrait
 Collégiale
 Confluent
 Couvent
 Dessoubre
 Doubs
 Dynamique
 Foire
 Grottes



Historique
 Patrimoine
 Pont
 Remarquable
 Roche
 Saucisse
 Sites
 St-Hippolyte
 Surprenante
 Ursulines

Le savez-vous ?
 À Saint-Hippolyte, la foire à la saucisse a lieu chaque année le 1er dimanche de mai et compte jusqu'à 10000 visiteurs !





Carrières
Colline
Cure

Diversités

Eau


Fontaines

Forestier

Milieux

Morvan

Naturel



Parc

Paysager

Père

Plateau

Polyculturelle

Rocheux

Saint

Salées

Vezelay

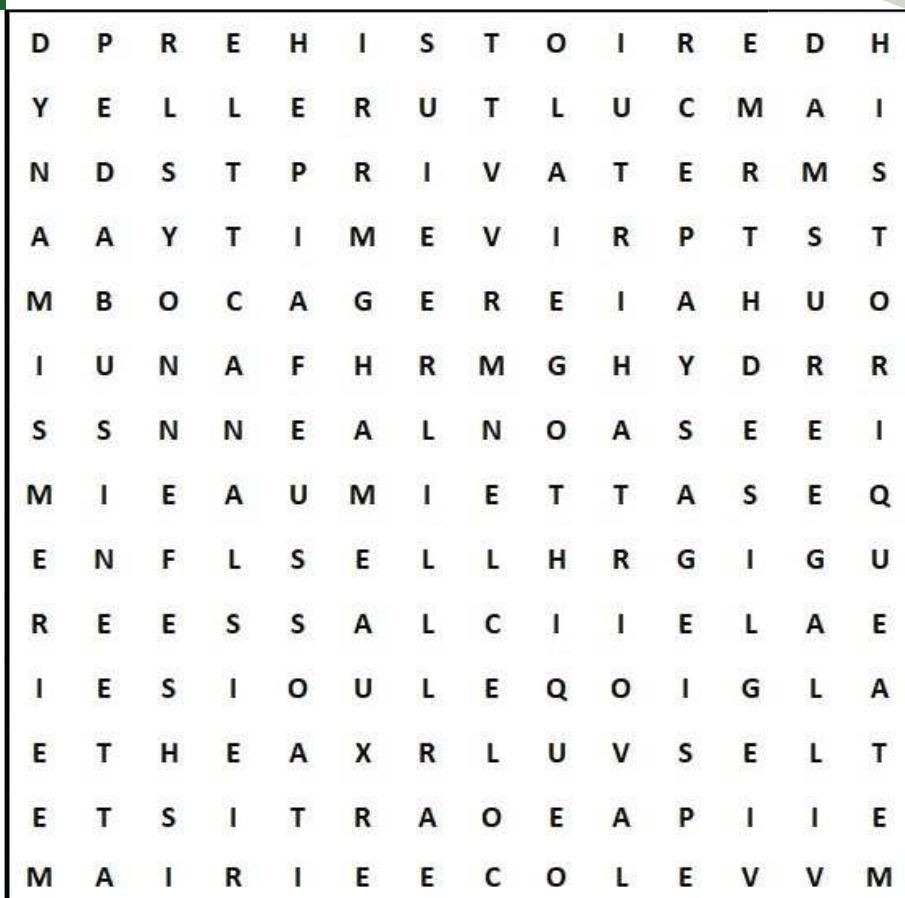
Yonne

Le savez-vous ?

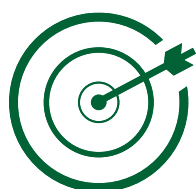
Le site archéologique des Fontaines Salées est un point d'émergence de sources salées qui se rencontrent. Deux failles permettent la remontée d'eaux profondes.



*Le savez-vous ?
Saint-Privé vous propose une
promenade de 3.5kms
autour du village afin de
découvrir les différents points
de vue peints par H.J.
Harpignies.*




*Artiste
Bocager
Canal
Classée
Culturelle
Dynamisme
Église
Gothique
Hameaux
Harpignies*

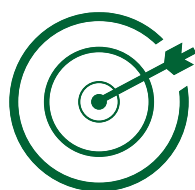


*Historique
Lavoir
Mairie-école
Paysage
Préhistoire
Salle
St-Privat
St-Privé
Village
Yonne*





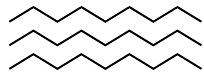

Artistique
Château
Colette
Créateurs
Culturelle
Édifices
Expositions
Maison
Musée
Natale



Poèterie
Puisaye
Région
Remarquables
Restauration
Romancière
Sauveur
Sculptures
Usine
Yonne

Le savez-vous ?
Ancienne usine, la Poèterie permet
aujourd'hui à la cité de faire
cohabiter différentes fonctions :
résidence d'artistes, café de plein
air, exposition de sculptures
géantes, concerts ...





Barrage
Biodiversité
Bois

Bourgogne

Cœur

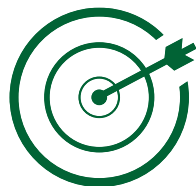
Contreforts

Eau

Emblématique

Forêt

Frontière



Loire

Morvan

Pittoresques

Plateaux

Prieural

Promenades

Saint-Sernin

Saône

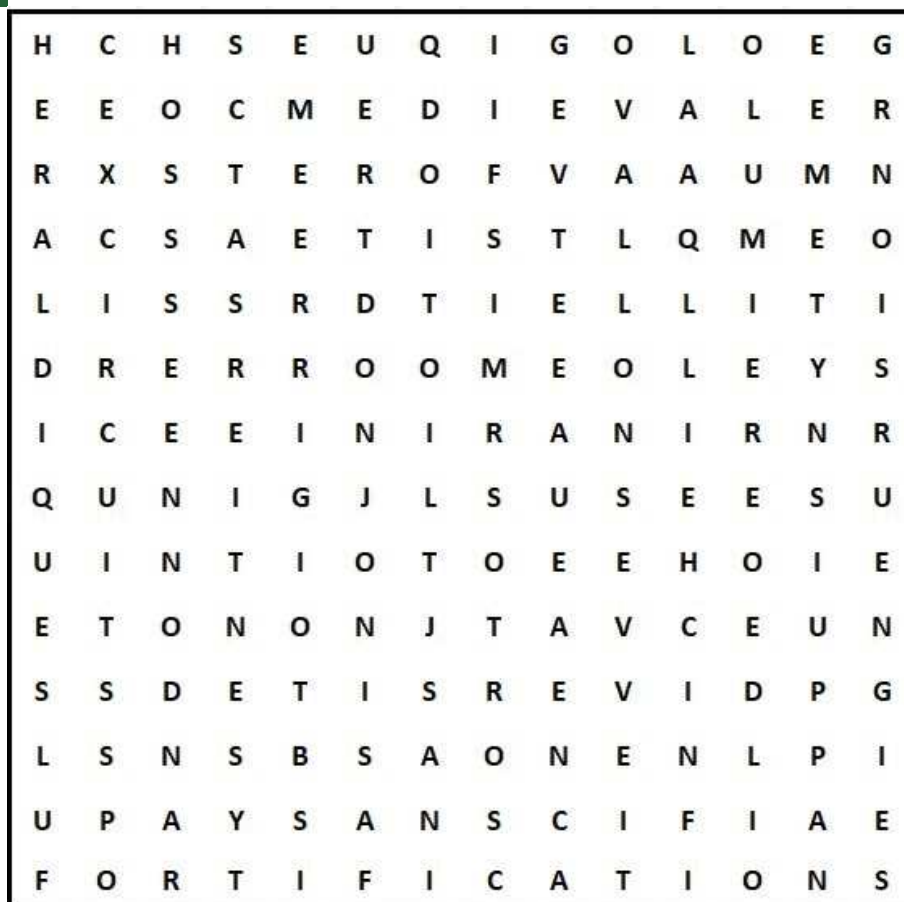
Territoire

Vallée

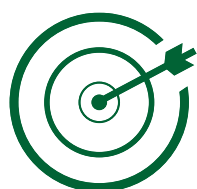


*Le savez-vous ?
Le barrage de Saint-Sernin-du-Bois, mis en service en 1921, sert actuellement de réservoir pour alimenter en eau potable toute l'agglomération.*






*Bijou
Circuits
Côte d'Or
Diversité*





*Donjon
Forêts
Fortifications
Géologiques
Héraldiques
Lumière*

*Médiéval
Niché
Paysans
Randonnées
Salives
Saône
Seigneurs
Sentiers
Tille
Vallon*

*Le savez-vous ?
Le terme "héraldique"
évoque l'étude des
armoiries.*



Le savez-vous ?
 À Sellières, vous pouvez
 découvrir une église sans
 clocher mais également un
 clocher sans église !



Bourg
Bresse
Chef-lieu

Clocher

Église


Fête

Forges

Grains

Halles

Hôtels



Jura

Kiosque

Maîtres

Particularités

Pomme

Remparts


Sellières

Sentiers

Vestiges

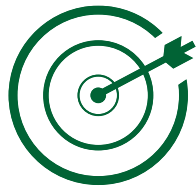
Vignoble





*Balade
Belvédère
Clocher
Damas*

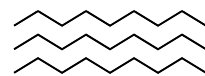
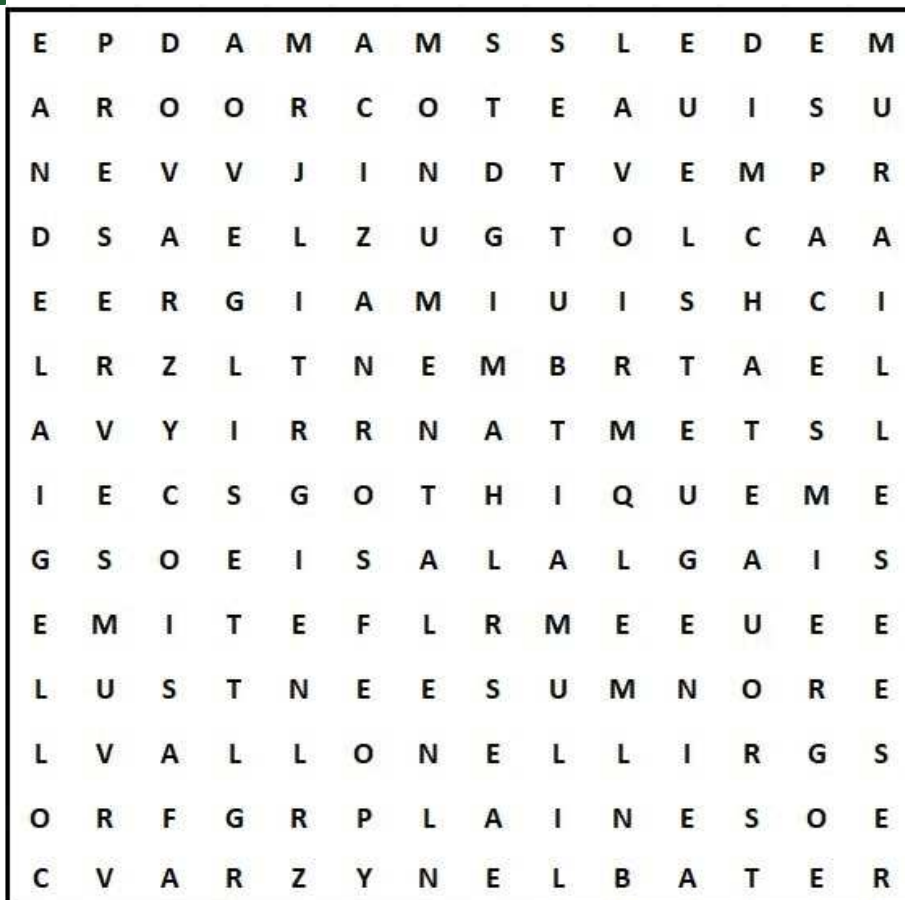
*Damassine
Doubs
Ferme
Forêts
Gourmande
Impériale*



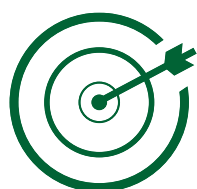
*Légende
Nature
Pomme
Pont
Protestant
Sarrazin
Temple
Vallon
Vandoncourt
Vergers*

*Le savez-vous ?
Le pont Sarrazin, à
Vandoncourt, est une immense
arche creusée par l'érosion du
calcaire. Il a également donné
lieu à une légende locale.*






Buttes
Château
Collégiale
Coteau
Église
Espaces
Gothique
Grille
Lavoir
Monumentale




Murailles
Musée
Nièvre
Plaines
Préservés
Retable
St-Eugénie
Vallon
Varzy
Varzycois

*Le savez-vous ?
Une muraille désigne une
suite de murs épais qui
forment généralement une
enceinte.*






Ancien
Bourgade
Château
Cœur

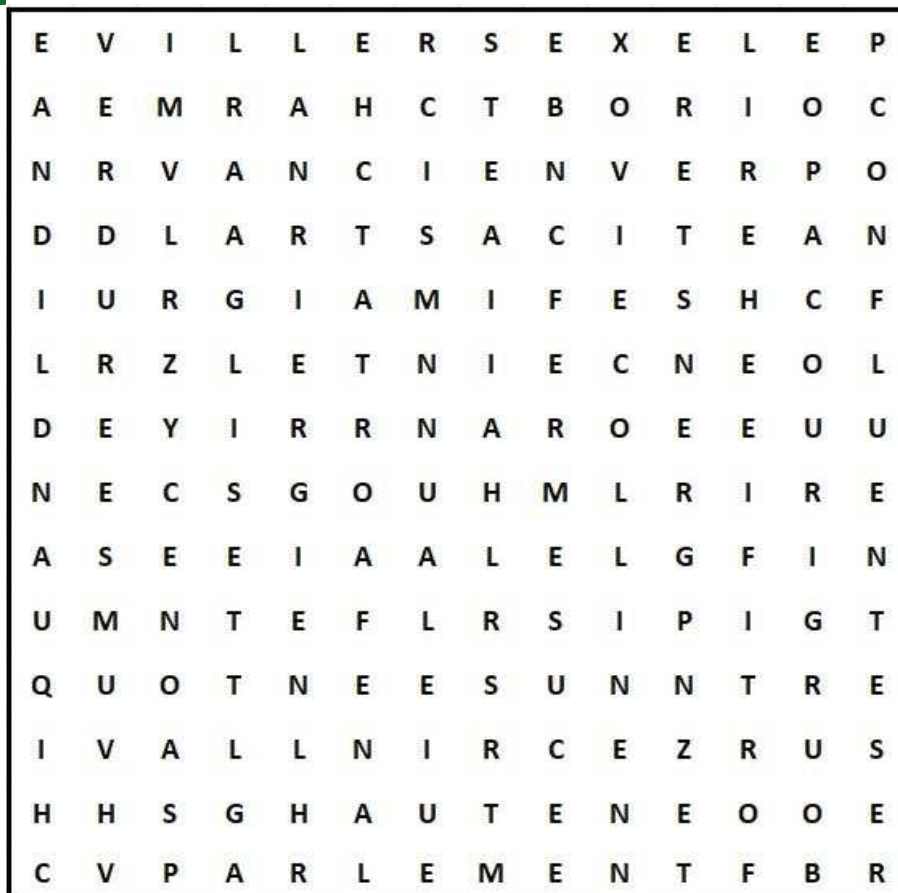


Construction
Demi-cercle
Église
Fontaines
Géométrie
Halles

Halte
Haute
Moyen Âge
Passé
Quartier
Riche
Saône
Symétrie
Unité
Vauvillers

*Le savez-vous ?
Le château de Vauvillers, de
style baroque et construit
entre 1715 et 1723, abrite
aujourd'hui l'hôtel de ville.*





Ancien
Bourg
Castral

Charme

Château


Chiquand'li

Cité

Colline

Confluent

Cour



Écrin

Enceinte

Fermes

Fortifiée

Haute

Parlement

Porte

Saône


Verdure

Villersexel

Le savez-vous ?

Le "Chiquand'li" (mirabelle en patois local), est un chocolat fourré à la pâte de fruit de mirabelle et aromatisé à l'eau de vie.





Agricoles
Art et histoire
Associatif

Bâti

Culturel

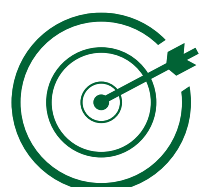
Forêts

Havre

La Villotte

Musée

Ouanne



Patrimoines

Puisaye

Rivière

St-Benoît

Terres

Train

Transpoyaudin

Verdure

Villiers

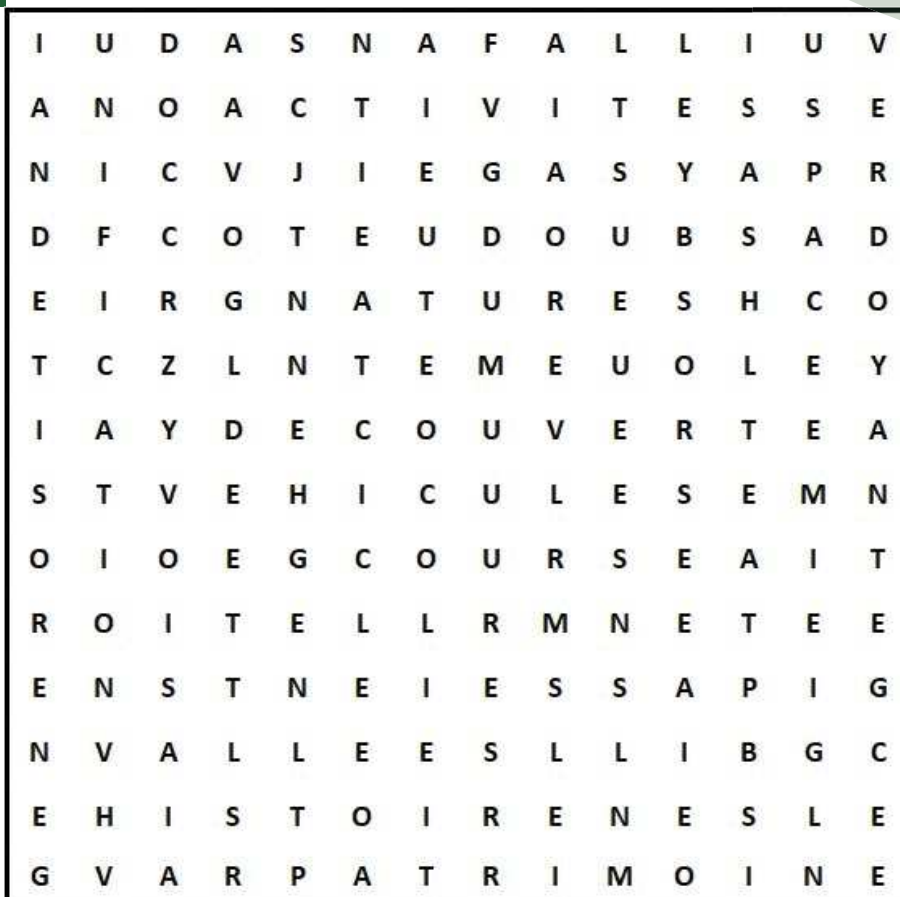
Yonne

Le savez-vous ?

*Le Transpoyaudin est un
petit train touristique qui
permet de relier Toucy à
Villiers-Saint-Benoît.*



*Le savez-vous ?
L'église de Vuillafans marque
l'unification au début du 15^e
siècle de Vuillafans le Vieux et
Vuillafans le Neuf, autrefois
rivaux et séparés par la Loue !*



Activités

Cité

Côte

Course

Découverte


Doubs

Église

Générosité

Histoire

Incontournable



Loue

Nature

Passé

Patrimoine

Paysage

Unification


Vallée

Véhicules

Verdoyante

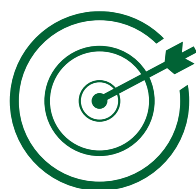
Vuillafans





Art
Blason
Clocher
Étang
Fête

Gastronomie
Histoire
Mairie
Musée
Nef



Patrimoine

Pierre
Place
Porte
Randonnée
Rempart

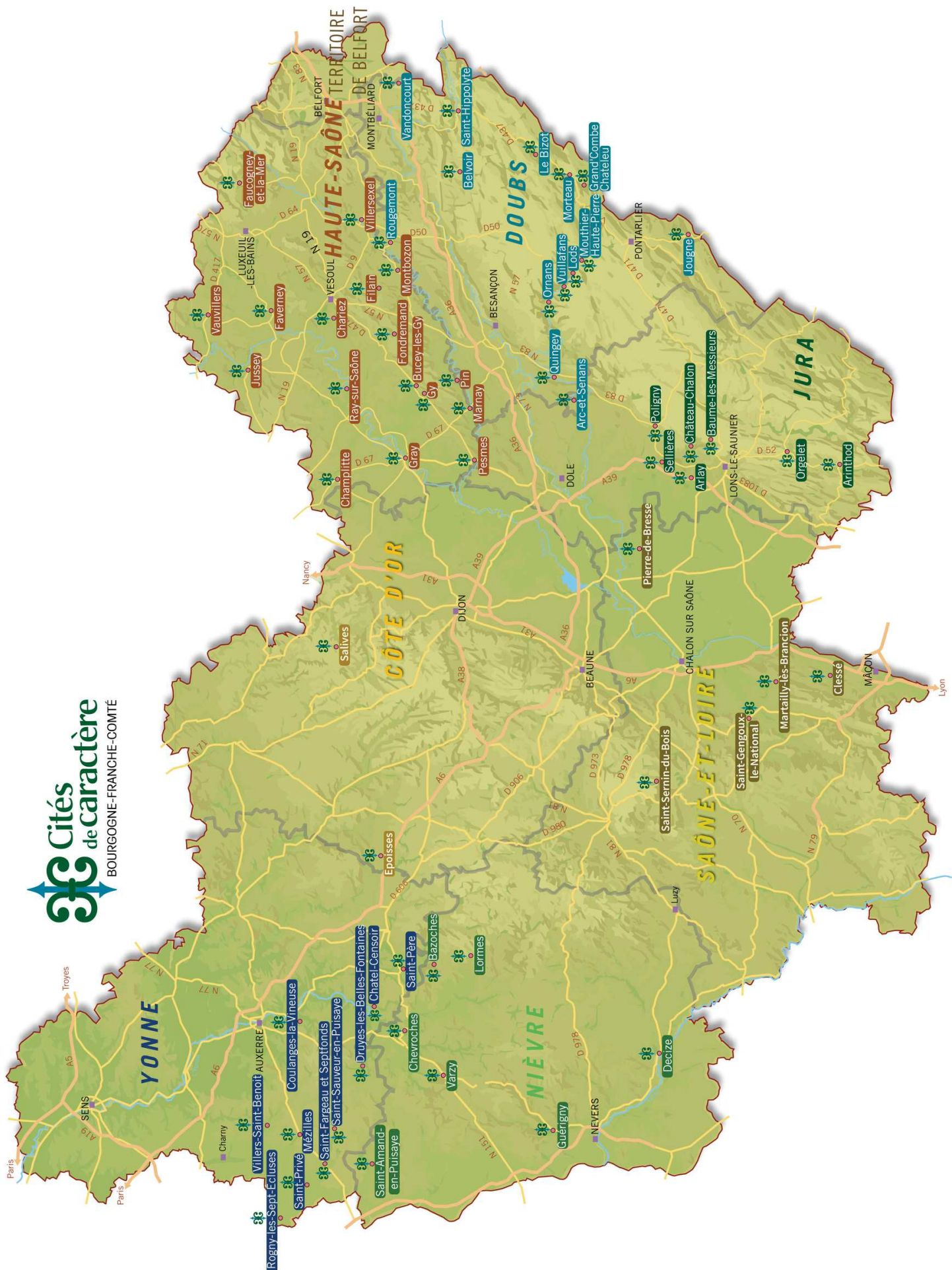
Rues
Rural
Source
Village

Le savez-vous ?

La Bourgogne-Franche-Comté
est la région qui compte le plus
de Monuments historiques par
habitant





Carte régionale des CCBFC

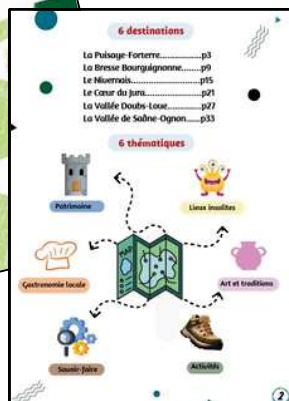







**Cités
de caractère**
BOURGOGNE-FRANCHE-COMTÉ

Nos autres publications



Sommaire	
	
* À l'origine.....	1
* L'apogée.....	1
* Mort subite.....	1
* L'analyse des chiffres.....	2
* Plus c'est sûr.....	3-4
* Jus des 10 levers.....	4
* Où saisir.....	10
* Des personnages illustres.....	11
* Les spécialistes des clés.....	12
* Cherche les lettres.....	13
* Géographie.....	16
* Définition de valies.....	16
* Deux pairs identiques.....	16-18
* Le cane.....	19
* Le personnage clandestin.....	20
* Test de personnalité.....	21-22
* Les châteaux et les personnages.....	23-24
* Les lettres d'usage.....	25
* Les logos.....	26
* Tous les livres.....	27
* Les biotons.....	30
* Rébus.....	30
* Solutions.....	100-34





Cités de Caractère *Bourgogne-Franche-Comté*



C'est la

somme

de nos

différences

qui constitue notre

richesse

ARC-ET-SENANS _ ARINTHOD _ ARLAY _ BAUME LES MESSIEURS _ BAZOCHES _
BELVOIR _ BUCEY-LÈS-GY _ CHAMPLITTE _ CHARIEZ _ CHÂTEAU-CHALON _
CHÂTEL-CENSOIR _ CHEVROCHES _ CLESSÉ _ COULANGES-LA-VINEUSE _
DECIZE _ DRUYES-LES-BELLES-FONTAINE _ ÉPOISSES _ FAUCOGNEY-ET-LA-
MER _ FAVERNEY _ FILAIN _ FONDREMAND _ GRAND COMBE-CHÂTELEU _ GRAY _
GUÉRIGNY _ GY _ JOUGNE _ JUSSEY _ LE BIZOT _ LODS _ LORMES _ MARNAY _
MARTAILLY-LÈS-BRANCION _ MÉZILLES _ MONTBOZON _ MORTEAU _
MOUTHIER-HAUTE-PIERRE _ ORGELET _ ORNANS _ PESMES _ PIERRE DE
BRESSE _ PIN _ POLIGNY _ QUINGEY _ RAY-SUR-SAÔNE _ ROGNY-LES-SEPT-
ÉCLUSES _ ROUGEMONT _ SAINT-AMAND-EN-PUISAYE _ SAINT-GENGOUX-LE-
NATIONAL _ SAINT-FARGEAU-ET-SEPTFONDS _ SAINT-HIPPOLYTE _ SAINT-
PÈRE _ SAINT-PRIVÉ _ SAINT-SAUVEUR-EN-PUISAYE _ SAINT-SERNIN-DU-BOIS _
SALIVES _ SELLIÈRES _ VANDONCOURT _ VARZY _ VAUVILLERS _ VILLERSEXEL _
VILLIERS-SAINT-BENOÎT _ VUILLAFANS

MAJ : janvier 2026

Siège :

28 rue Thomas Edison - 25 000 BESANÇON
03 81 88 40 76 / 07 87 90 96 70
cites-caractere-bfc@orange.fr

Retrouvez-nous :

cites-caractere-bfc.fr
@Cités de Caractère Bourgogne-Franche-Comté
[@citesdecaractere_bfc](https://www.instagram.com/citesdecaractere_bfc)