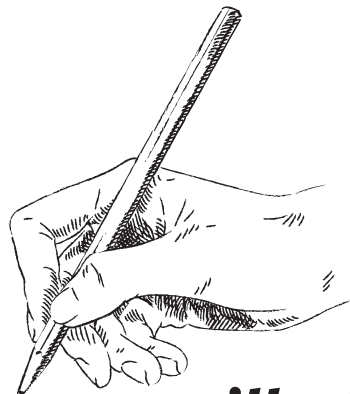
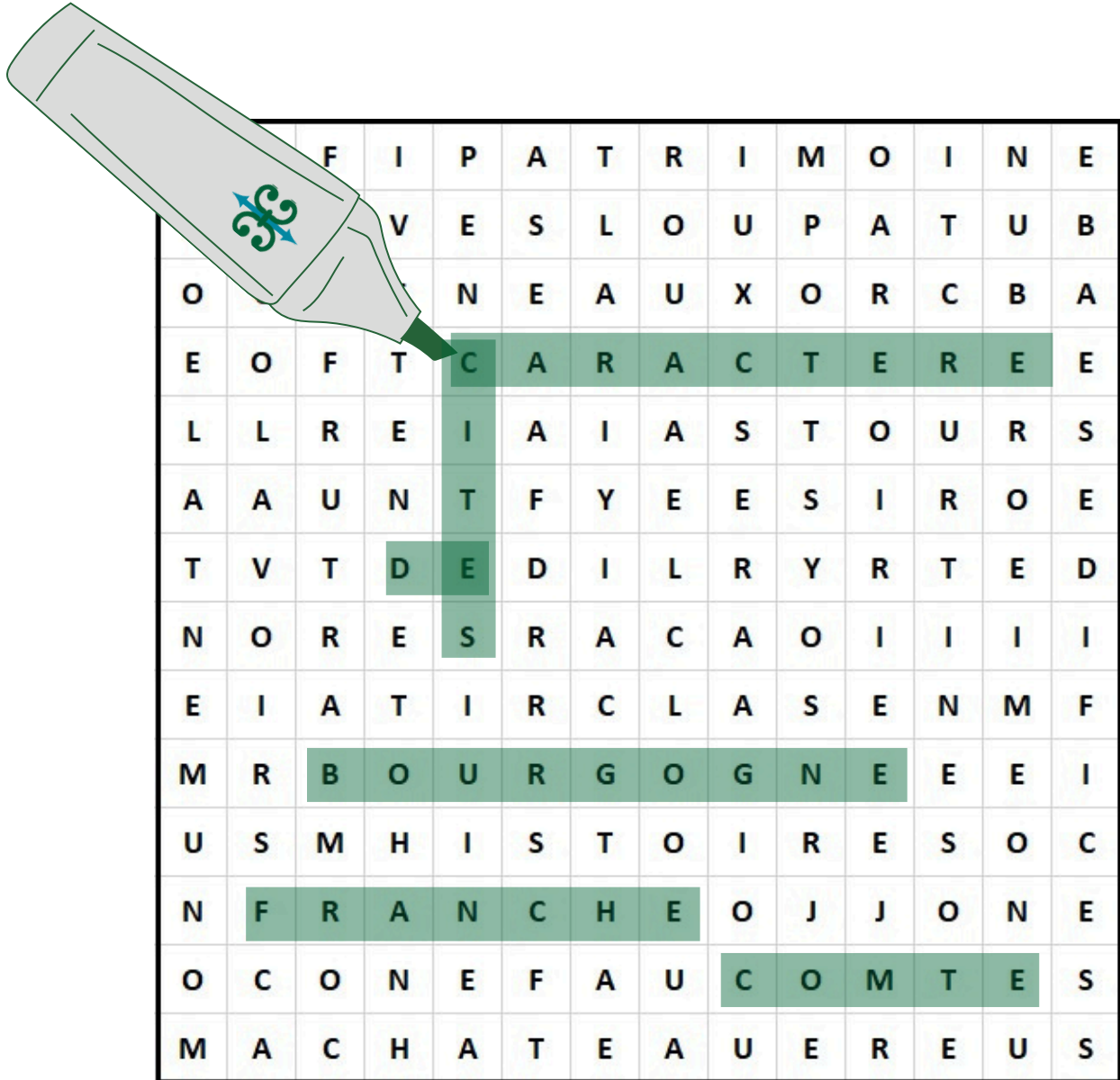




Les cités de caractère s'emmêlent



Une cité, une page, une grille de mots-mêlés

Notre histoire

L'association a vu le jour en 1989, sous l'appellation « Petites Cités Comtoises de Caractère ».

Elle est née d'un regroupement de communes de petite taille, possédant un riche patrimoine, mais avec peu de moyens pour l'entretenir.

Elles se sont constituées en réseau associatif afin d'unir leur force et de valoriser ensemble ces richesses patrimoniales.

En 2015, avec la fusion des régions et en concertation avec ses principaux partenaires, le Conseil régional et la DRAC, l'association a fait le choix de s'ouvrir à la Bourgogne et est ainsi devenue
« **Cités de Caractère Bourgogne-Franche-Comté** »

Découvrez les cités

Découvrez les communes de notre réseau, qui compte 65 cités sur l'ensemble de la Bourgogne-Franche-Comté.

Chaque page est consacrée à une cité, alors partez à la recherche des mots-clés qui la caractérisent.

Ils peuvent être à l'horizontal, à la verticale et en diagonale.
Ils peuvent se lire de droite à gauche, de gauche à droite, de haut en bas et de bas en haut.

Attention, une même lettre peut être utilisée pour plusieurs mots et les ponctuations et les accents ne sont pas pris en compte.



À noter :

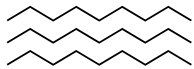
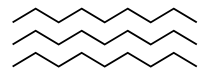

Les mots en vert, vous renverront à une explication, une anecdote liée à la cité.

Retrouvez les solutions sur notre site internet : www.cites-caractere-bfc, onglet "Les publications", rubrique "Les livrets-jeux"

Découvrez les textes associés dans le livret des CCBFC

Arc-et-Senans

*Le savez-vous ?
La Saline Royale d'Arc-et-Senans a été classée au patrimoine mondial de l'UNESCO en 1982.*



Arc-et-Senans

Architecte

Cercle

Challenge

Chaux


Doubs

Envol

Immense

Ledoux

Loue



Majestueux

Montgolfières

Patrimoine

Promenade

Rivière

Royale

Saline


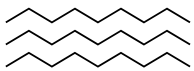

Sculpture

Sel

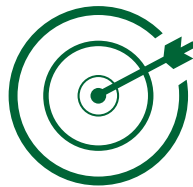
Unesco



Le savez-vous ?
La pierre Enon mesure
environ 8 mètres de
haut et 6 mètres de
large !



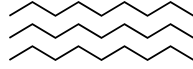
Arcades
Arinthod
Arinthodien



Bourg
Celtique
Chapelle
Charme
Comté
Enon
Fontaine

Jura
Lavoirs
Mégalithique
Mystérieux
Paysages
P'tite Boucle
Rempart
Rocher
Triangulaire
Vogna






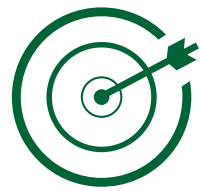
*Le savez-vous ?
La Chevance d'Or est un
château-fort/manoir situé au
centre d'Arlay et classé aux
Monuments historiques
depuis 1926.*



C	M	B	R	O	D	E	C	N	A	V	E	H	C
R	S	A	I	N	T	V	I	N	C	E	N	T	A
O	M	L	B	R	E	L	L	I	E	S	O	C	P
I	E	A	A	T	L	A	V	E	I	D	E	M	I
X	A	R	L	A	Y	I	V	Z	U	T	L	O	T
S	B	T	U	A	E	T	A	H	C	C	L	H	A
E	H	S	V	A	N	V	I	N	N	O	I	A	L
L	E	E	I	Z	J	R	I	O	E	A	A	M	E
B	K	C	R	U	T	N	I	G	D	G	P	E	E
O	G	N	R	D	I	E	V	A	N	E	S	A	T
N	U	A	R	L	A	Y	E	N	N	E	S	U	I
G	R	E	M	P	A	R	T	S	K	O	R	R	C
I	Z	N	R	S	O	E	S	S	E	T	M	O	C
V	U	E	U	Q	I	S	S	A	L	C	O	E	N



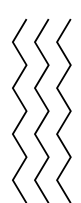
*Ancestral
Arlay
Arlayennes
Capitale
Château
Chevance d'Or
Cité
Comtesse
Croix
Hameau*



*Jura
Médiéval
Néo-classique
Paille
Remparts
Saint-Vincent
Seille
Vigneron
Vignobles
Vin*



© Mairie d'Arlay



Baume-les-Messieurs

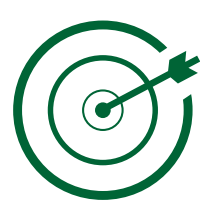
*Le savez-vous ?
Les grottes de Baume-les-Messieurs font partie des grottes les plus spectaculaires d'Europe !*



W	B	E	R	J	A	S	E	D	A	C	S	A	C
S	A	L	J	V	S	E	I	R	E	L	A	G	V
I	U	B	B	E	R	N	O	N	R	S	O	C	F
T	M	A	B	L	I	L	S	V	E	E	D	A	E
E	O	T	A	A	R	C	V	Z	L	T	L	O	N
I	I	E	U	R	Y	A	B	A	A	A	E	J	I
L	S	R	M	E	L	E	T	M	I	S	U	I	T
A	E	G	E	N	I	N	E	S	I	R	L	A	C
V	K	F	R	I	E	R	E	M	A	G	Z	U	I
E	G	A	E	M	E	S	S	I	E	U	R	S	D
I	U	U	U	T	S	E	T	T	O	R	G	F	E
D	A	N	A	E	G	L	I	S	E	O	S	R	N
E	O	E	R	E	C	U	L	E	E	S	N	I	E
M	U	E	L	B	A	U	Q	R	A	M	E	R	B




*Abbaye
Baume
Baumoise
Bénédictine
Bernon
Cascades
Église
Falaises
Faune
Galleries*



*Grottes
Jura
Médiéval
Messieurs
Minéral
Monumentale
Reculées
Remarquable
Retable
Site*



© Mairie de Baume-les-Messieurs

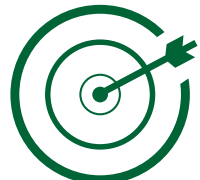


*Le savez-vous ?
Le Maréchal Vauban
avait un CV d'exception :
pas moins de 12 métiers
différents !*



A	M	P	H	I	L	O	S	O	P	H	E	A	T
R	P	I	J	B	A	Z	O	C	H	E	S	O	V
C	E	T	E	R	V	E	I	N	A	B	U	A	V
H	D	T	R	A	P	E	Z	E	E	R	D	U	E
I	I	O	L	E	R	I	V	Z	I	T	N	O	L
T	L	R	C	G	I	A	B	S	A	E	E	R	L
E	U	E	L	A	L	S	T	M	S	S	M	U	E
C	V	S	A	R	I	I	E	C	I	A	S	E	T
T	E	Q	S	V	Q	N	O	M	D	G	I	I	S
E	G	U	S	U	C	H	A	T	E	A	U	N	O
E	U	E	E	O	T	E	I	V	P	S	Q	E	P
N	E	R	U	E	M	E	D	C	R	O	R	G	M
S	I	O	H	C	O	Z	A	B	F	O	A	N	O
B	U	S	N	L	A	H	C	E	R	A	M	I	C


*Architecte
Bazoches
Bazochois
Château
Classé
Compostelle
Demeure
Ingénieur
Maréchal
Marquis*




*Morvan
Nièvre
Ouvrage
Pédiluve
Philosophe
Pittoresque
Touristique
Trapèze
Unesco
Vauban*



Le savez-vous ?
Le mot "Castrum" signifie
"lieu fortifié".
Il désigne souvent des camps
romains ou des villes
fortifiées.



Belviciis
Belvoir
Bourg
Castrum
Château
Doubs
Église
Essor
Foires
Franchises

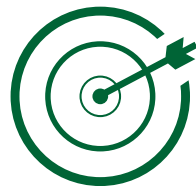


Halles
Jouffroy
Marché
Moulin
Oppidum
Peintre
Pierre
Restauration
Salles
Tableaux



C	O	L	O	M	B	O	T	E	E	L	L	A	V
H	A	M	O	R	T	H	E	R	O	R	G	T	I
A	O	B	P	R	O	S	P	E	R	E	D	E	G
U	E	C	O	C	E	P	A	G	E	S	S	R	N
Y	G	L	O	R	I	E	U	X	A	E	O	R	E
G	O	O	F	G	D	C	L	G	C	T	U	A	R
S	V	C	B	U	C	E	E	N	R	O	V	S	O
E	I	H	A	U	T	E	S	A	O	N	E	S	N
L	T	E	R	E	H	C	O	L	C	O	N	E	N
Y	I	R	E	E	A	P	R	O	S	P	I	S	E
E	C	V	C	O	T	E	A	U	X	V	R	O	S
C	O	C	L	V	I	L	L	A	G	E	N	R	E
U	L	E	R	I	A	U	T	C	N	A	S	E	F
B	E	S	A	T	N	A	Y	O	B	M	A	L	F


Bucéen
Bucey-les-Gy
Cabordes
Cépages
Clocher
Colombot
Coteaux
Flamboyant
Glorieux
Haute-Saône




Morthé
Nef
Prospère
Sanctuaire
Souvenir
Terrasses
Vallée
Vignerottes
Village
Viticole

Le savez-vous ?
Les terrasses en pierre sèche de
Bucey-les-Gy ont fait l'objet
d'une restauration bénévole
dans le cadre de chantier
jeunes.





Assiégée
Bourgogne
Champagne
Champlitte
Chanitois
Château
Demard
Époque
Folklore
Haute-Saône



Médiévale
Musée
Phylloxéra
Promontoire
Ruelles
Site
Vestige
Vignerons
Vignobles
Vins

Le savez-vous ?
Le phylloxéra est un insecte,
type puceron, qui a donné
son nom à cette maladie qui
a ravagé les vignes au 19^e
siècle.




Chariez

*Le savez-vous ?
Le Camp César est inscrit
à l'inventaire national du
patrimoine naturel depuis
1996 !*



C	M	B	C	S	E	C	I	F	I	D	E	A	C
S	H	A	U	T	E	S	A	O	N	E	G	E	E
T	C	A	L	C	A	I	R	E	C	M	O	N	S
I	V	U	R	T	O	Z	D	V	V	I	C	I	A
S	I	O	L	E	R	U	T	L	U	C	H	O	R
R	L	P	F	G	Z	E	B	N	E	I	A	M	B
E	L	I	M	M	A	I	S	O	N	R	R	I	T
I	A	A	D	U	R	G	E	O	N	Q	I	R	G
L	G	D	M	U	I	O	N	N	D	U	E	T	T
E	E	G	A	R	V	U	O	V	N	E	Z	A	O
D	U	E	R	I	O	T	S	I	H	E	R	P	C
R	A	R	C	H	I	T	E	C	T	U	R	A	L
O	T	A	L	E	S	S	E	L	B	O	N	U	P
C	A	M	P	F	I	T	E	N	C	L	A	V	E



Architectural

Calcaire

Camp

César

Charézienne


Chariez

Cordeliers

Culturel

Demi-cirque

Durgeon



Édifices

Enclavé

Haute-Saône

Maison

Noblesse


Ouvrage

Patrimoine

Préhistoire


Village

Vue

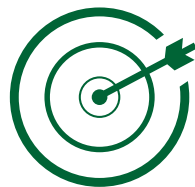


Château-Chalon

*Le savez-vous ?
Un belvédère est un pavillon
ou une terrasse qui domine
un édifice ou un tertre dans
un parc, où la vue s'étend au
loin.*



*Abbaye
Belvédères
Château-Chalon*

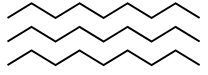


*Clocher
Confrerie
Cru
Église
Éperon
Escaliers
Grandioses*

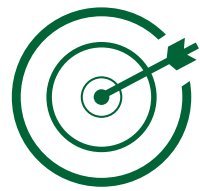
*Jaune
Jura
Œuvres
Rocheux
Savagnin
Seille
Terrasses
Tourelle
Village
Vin*



Châtel-Censoir





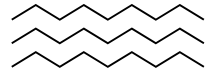
- Auxerre
- Basse
- Bourg
- Canal
- Chamoux
- Château
- Chatel-Censoir
- Collégiale
- Confluence
- Évêque




- Haute
- Nivernais
- Pèlerins
- Port
- Promontoire
- Vallée
- Vestiges
- Village
- Voies
- Yonne

Le savez-vous ?
 Un promontoire est une masse rocheuse élevée qui domine une étendue terrestre ou d'eau. Celui de Châtel-Censoir offre une vue sur le canal du Nivernais.





Bourg
Breuillard
Calcaire
Calotte
Canal
Cavarocoise
Cavités
Chevroches
Construction
Exporter



Fossilisé
Grotte
Hameau
Louvre
Méandre
Nièvre
Pierre
Qualité
Yonne
Zodiacale

Le savez-vous ?
 On suppose que la calotte
 zodiacale de Chevroches, qui date
 de la fin du 3^e siècle, appartenait
 à un devin ambulante qui
 l'utilisait pour prédire l'avenir de
 ses clients !

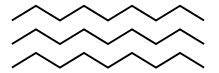


Clessé

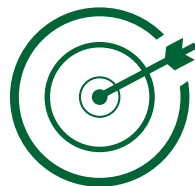
*Le savez-vous ?
Un pressoir est une machine agricole utilisée pour extraire le jus ou l'huile de certains fruits, graines ou végétaux.*



C	R	E	V	B	S	E	L	L	O	M	R	E	G
S	A	O	N	E	E	T	L	O	I	R	E	P	A
N	A	T	C	S	P	M	S	R	I	O	V	A	L
E	V	U	A	S	C	H	A	T	E	A	U	T	L
E	I	P	R	E	S	S	O	I	R	U	L	R	O
S	R	L	I	U	O	E	L	N	I	M	I	I	R
S	E	Q	U	I	N	T	A	I	N	E	T	M	O
E	C	G	E	L	S	E	S	I	L	G	E	O	M
L	L	C	U	L	T	U	R	E	L	A	I	I	A
C	E	F	B	S	S	E	S	S	E	L	C	N	I
O	S	R	I	A	C	S	E	N	G	I	V	E	N
N	S	E	C	U	S	S	O	N	S	T	A	X	E
D	E	A	Z	E	E	N	I	M	E	H	C	O	O
N	E	O	L	I	T	H	I	Q	U	E	D	O	C



*Aoc
Besseuil
Château
Cheminée
Clessé
Clesséens
Culturel
Écussons
Églises
Gallo-romaine*






*Germolles
Lavoirs
Mégalithe
Néolithique
Patrimoine
Pressoir
Quintaine
Saône-et-Loire
Vignes
Viré-Clessé*




© Association pour la Sauvegarde du patrimoine clesséen



*Le savez-vous ?
Un échalas est un pieu en bois que l'on enfonce dans le sol au pied d'un cep de vigne pour le soutenir.*



Architecture
Cave
Cirque
Coulangeoise
Coulanges
Échalas
Église
Gothique
Imposant
Kiosque




Musée
Pressoir
Servandoni
Tilleuls
Tonnelier
Vigne
Vigneron
Vignoble
Vineuse
Yonne



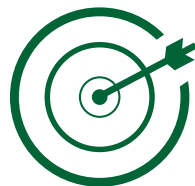
©Mairie de Coulanges-la-Vineuse



*Le savez-vous ?
Marguerite Monnot, decizoise,
a composé une cinquantaine
de chansons pour Édith Piaf,
dont "Milord" ou "L'hymne à
l'amour"!*



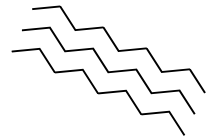
*Aré
Aron
Château
Comtes
Confluence
Decize
Decizoise
Ducs
Église
Milord*




*Monnot
Musique
Nièvre
Nivernais
Petite Venise
Piaf
Pianiste
Pont
Remparts
Violoniste*



*Le savez-vous ?
La côte de Palotte de Deux-Rivières renferme des carrières et arbore également une partie des vignes du vin d'Irancy.*



- Accolay
- Apôtres
- Beffroi
- Bois
- Bourg
- Carrières
- Confluent
- Cravant
- Cure
- Deux-Rivières

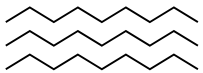



- Église
- Gothique
- Palotte
- Pierre
- Pont
- Portes
- Tour
- Tourelles
- Vestiges
- Yonne

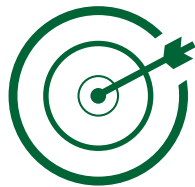


© Mairie de Deux-Rivières





*Belles
Bourg
Détente
Drogien
Druyes
Enceinte
Fontaines
Fortifiée
Grotte
Lavoir*





*Médiéval
Naturel
Poterne
Rocher
Ruelles
Sérénité
Sources
Vallée
Verdure
Yonne*

*Le savez-vous ?
La poterne (ou porte de la ville)
est une porte dérobée dans la
muraille d'enceinte d'un château
qui permet d'accéder à la ville
fortifiée. ✓*




*Le savez-vous ?
Le fromage Époisses aurait été
créé par des Moines Cisterciens
au 15^e siècle. En 1991, il
bénéficie d'une AOC, puis d'une
AOP en 1996 !*




Architectural

- Chapelle
- Château
- Cistercien
- Cité
- Cloche
- Collégiale
- Côte d'Or
- Échauguette
- Enceinte





- Ensemble
- Époisses
- Epicéenne
- Fromage
- Historique
- Moines
- Monument
- Pigeonnier
- Révolution
- St-Symphorien




© Mairie d'Époisses





Bastion
 Bauffremont
 Étangs
 Falconien
 Faucogney
 Fontaine
 Franche-Comté
 Girouette
 Hameau
 Haute-Saône




Jardins
 Lorraine
 Mer
 Meurtrières
 Mille
 Moyen Âge
 Terrasses
 Tour
 Vallée
 Vosges

Le savez-vous ?

Une girouette est un instrument muni d'une flèche mobile sur pivot placé au sommet d'un édifice afin d'indiquer la direction du vent.



Le savez-vous ?
 Un ostensor est une pièce
 d'orfèvrerie, en forme de
 soleil, destinée à recevoir
 une grande hostie.



Abbatial

Attrait

Bourg

Casernes

Cavalerie


Demi-cercles

Édifices

Enclos

Favernéenne

Faverney



Haute-Saône

Lanterne

Miracle

Ostensor

Palais

Poivrières

Renaissance


Romains

Séquanais

Tours



*Le savez-vous ?
L'enceinte du château des
Ridets a été aménagé en
parc animalier et de loisirs
"la Guiquitte en folie".*



Animalier

Château

Écrits

Empire

Filain


Filanois

Fontaine

Général

Haute-Saône

Loisirs



Marulaz

Moyen Âge

Néolithique

Parc

Racines

Révolution

Ridets

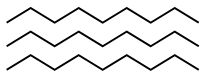


Seigneur

Terres

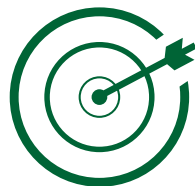
Vestiges



*Le savez-vous ?
Le terme "castral"
renvoie à tout ce qui se
rapporte au château.*




*Abreuvoir
Architectural
Artisanales
Bassin
Bourg
Castral
Donjon
Fondremand
Forêts
Haute-Saône*

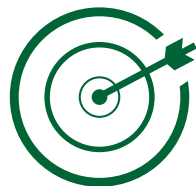


*Journées
Médiéval
Paysager
Remarquable
Rivière
Romaine
Romanifontain
Site
Territoire
Village*





Agricole
Beugnon
Chateleu
Combe
Cordiers
Doubs
Fermes
Fontaines
Forêts
Grand





Lavoirs
Métal
Mont
Musée
Pierre
Résineux
Sources
Torrents
Tuyés
Typiques

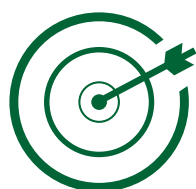
Le savez-vous ?
Vous trouverez dans le quartier
des Cordiers une ferme réhabilitée
en musée permettant de découvrir
la vie et les activités des paysans
d'autrefois.



*Le savez-vous ?
Le terme "polychrome"
signifie "de plusieurs
couleurs".*




*Baron
Cadran
Festival
Gray
Grayloise
Haute
Hôtel
Martin
Musée
Patrimoine*



*Polychrome
Renaissance
Renommée
Rolling
Saône
Solaire
Technologies
Tourisme
Tuile
Ville*





Anciennes

Ancres

Arsenal

Babaud

Château

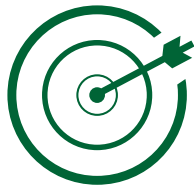
Chaussade

Clocheton

Compagnie

Forges

Gallo-romain



Guérigny

Indes

Industrielle

Joyau

Marine

Métallurgie

Musée

Nièvre



Pierre

Royale

*Le savez-vous ?
Pierre Babaud de la Chaussade a
développé, au 18^e siècle,
l'industrie métallurgique à
Guérigny en construisant un
établissement spécialisé dans la
fabrication des ancres.*



*Le savez-vous ?
La cité de Gy est composée d'une partie haute et d'une partie basse, configuration représentative d'un bourg castral. Elles sont toutes 2 reliées par un escalier.*



Archevêques

Caves

Chapelle

Escalier

Façades


Féodale

Forteresse

Gothique

Gy

Gylois



Haute-Saône

Octogonal

Passé

Pierre

Plan

Refuge


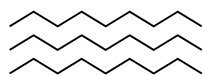

Relief

Seigneurie


Sobriété

Tour





Age
Alpages
Axe
Bénédictins
Chapelle
Comtois
Crypte
Doubs
Fer
Forêts



Jougnard
Jougne
Joyau
Jura
Moyen Âge
Promontoire
Randonnée
Ski
St-Maurice
Suisse

Le savez-vous ?
La cité de Jougne se
situe à seulement
3kms de la frontière
Suisse !



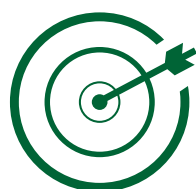
R	T	M	S	E	N	I	A	T	N	O	F	A	M
E	C	E	I	L	E	R	E	I	P	O	M	O	A
P	O	L	I	T	I	Q	U	E	I	U	N	E	R
U	L	I	L	A	V	O	I	R	S	T	R	P	I
B	L	A	S	T	U	N	E	L	A	D	O	E	A
L	I	E	E	A	E	S	H	A	P	E	L	T	N
I	N	R	H	B	L	I	B	E	R	T	E	I	N
Q	E	E	C	R	G	L	U	N	D	J	E	N	E
U	S	T	R	A	T	E	G	I	Q	U	E	R	G
E	R	C	A	P	U	C	I	N	S	S	O	E	A
H	N	A	M	R	S	N	O	M	I	S	F	T	L
C	E	R	T	S	A	O	N	E	R	E	E	A	I
R	H	A	U	T	E	I	S	E	N	Y	B	R	T
A	E	C	O	N	O	M	I	Q	U	E	R	F	E



*Le savez-vous ?
La cité de Jussey
compte 18 lavoirs et
fontaines !*



*Capucins
Caractère
Collines
Économique
Égalité
Faires
Fontaines
Fraternité
Haute
Jussey*




*Lavoirs
Liberté
Marchés
Marianne
Mont
Politique
République
Saône
Simon
Stratégique*

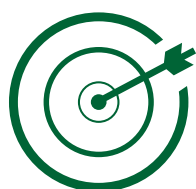


Le Bizot

*Le savez-vous ?
La "carène" désigne la partie immergée de la coque d'un navire, mais il s'agit également de la forme de la charpente de l'église.*

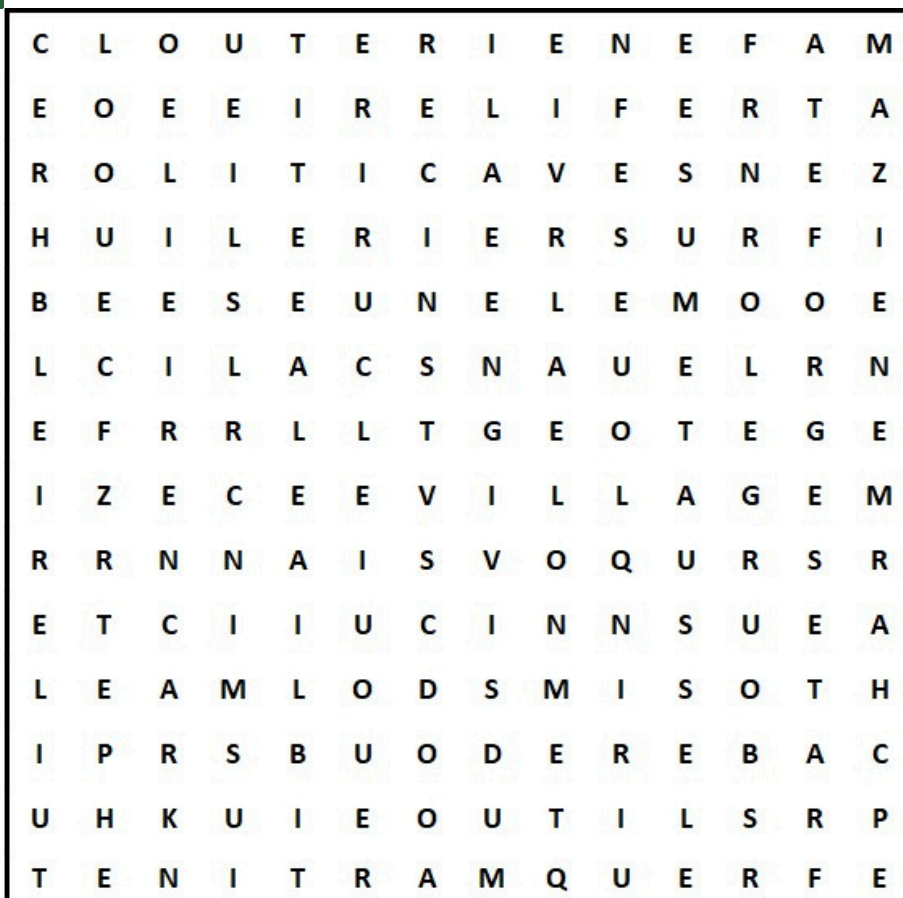


*Calme
Carène
Doubs
Édifice
Espaces
Gothique
Horloger
Justice
Le Bizot
Maison*




*Naturel
Pâturages
Paysages
Pierre
Pistes
Randonnée
Sèche
Sentier
Ski
St-Georges*





Bourg
 Caves
 Charme
 Clouterie
 Collection
 Doubs
 Forges
 Huilerie
 Lods
 Loue




Martinet
 Moulin
 Musée
 Outils
 Ruelles
 Scierie
 Tréfilerie
 Tuilerie
 Vigne
 Village


Le savez-vous ?

Les anciennes forges de Lods abritent aujourd'hui une centrale hydroélectrique.





Antique
Artistes
Ateliers
Auxois
Bascule
Boutiques
Cascatelles
Challons
Chapelle
Gibet





Gorges
Goulot
Justice
Lormes
Moulin
Narvau
Naturel
Nièvre
Paroisse
Remarquable

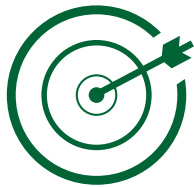
Le savez-vous ?
Les Gorges de Narvau se
visitent à travers un petit
circuit d'1,5 km qui vous
dévoilera toutes ses richesses
naturelles ! ✓



*Le savez-vous ?
L'hôtel de Santans, qui fût
autrefois un hôpital puis une
gendarmerie, abrite
aujourd'hui l'hôtel de ville de
Marnay.*




*Avenir
Brasseurs
Château
Contemporain
Écrin
Faune
Festival
Flore
Fortifications
Haute-Saône*




*Histoire
Iles
Marnay
Muraille
Passionnant
Pont-levis
Riche
Santans
Verdure
Vestiges*






Agriculture
Balades
Brancion
Cadeules
Château
Forêts
Loire
Mâcon
Martailly
Médiéval

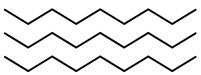
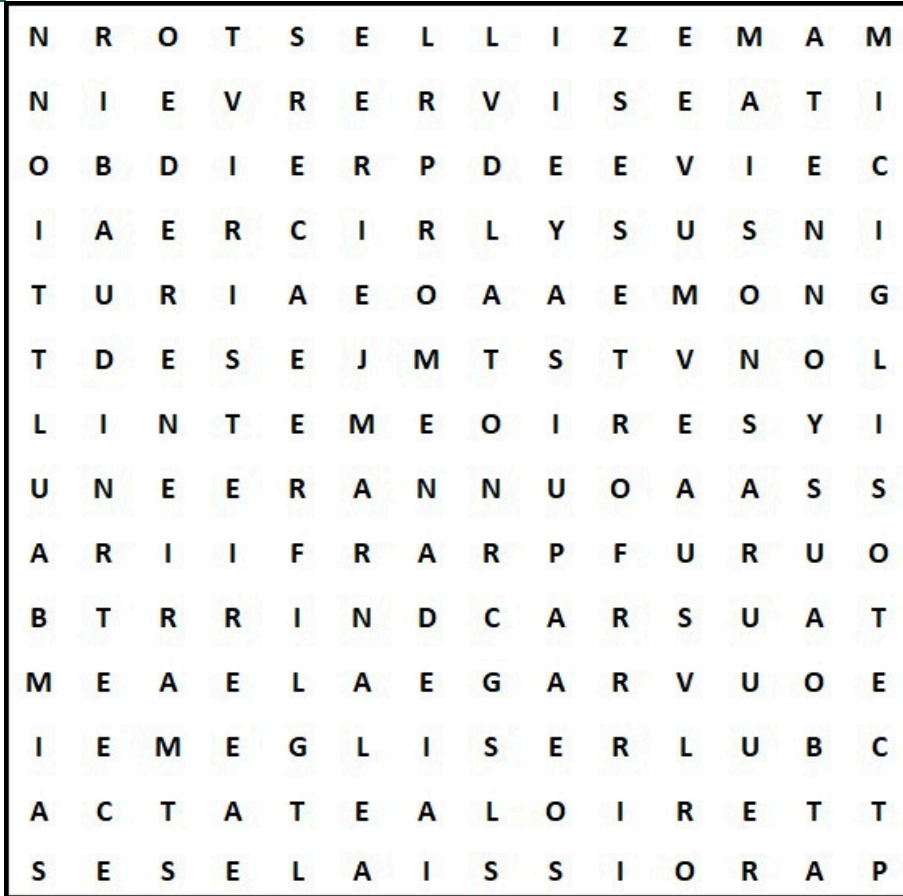


Pierre
Potières
Randonnées
Restauration
Ruines
Saône
Sèche
Site
Splendeur
Typiques




Le savez-vous ?
La cadeule, également appelée
"caborde" ou "cadole", est une
cabane en pierre sèche. Elle était
utilisée par les vignerons qui s'y
abritaient ou y rangeaient leurs
outils !






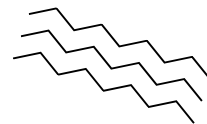
*Cette
Église
Fortes
Jardin
Loiret
Maisons
Mézilles
Miciglis
Nef
Nièvre*




*Ouvrage
Paroissiale
Plateau
Promenade
Puisaye
Ribaudin
Saimbault
St-Marien
Tour
Yonne*

*Le savez-vous ?
"Miciglis" est le nom
d'origine cette de
Mézilles.*





*Ancien
Biscuits
Chasséens
Château
Couvent
Cygne
Féodal
Fontaine
Haute
Montbozon*



*Nativité
Notre-Dame
Ognon
Préhistoire
Presbytère
Rénovation
Rois
Ruelles
Saône
Tourelles*

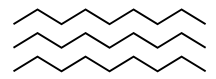
*Le savez-vous ?
Les célèbres biscuits de
Montbozon, créés au 18^e
siècle, sont parfumés à la
fleur d'oranger !*




*Le savez-vous ?
Le terme "IGP" signifie
"Indication Géographique
Protégée". La saucisse de
Morteau est protégée depuis
2010.*



A	R	C	H	I	T	E	C	T	U	R	E	A	N
N	E	H	V	E	N	I	O	M	I	R	T	A	P
O	N	A	S	A	U	C	I	S	S	E	T	C	S
P	A	T	B	I	J	O	D	N	K	U	S	T	E
T	I	E	I	R	E	G	O	L	R	O	H	I	U
K	S	A	S	F	E	R	M	E	S	V	D	V	Q
L	S	U	T	S	E	L	L	I	V	O	S	I	I
U	A	E	A	U	A	N	P	O	U	A	A	T	T
A	N	E	I	F	Y	A	B	B	F	N	R	E	S
E	C	S	R	I	N	E	S	A	R	I	O	A	I
T	E	U	E	L	X	U	A	N	O	I	G	E	R
R	E	M	P	R	O	D	U	I	T	S	U	P	U
O	C	R	E	I	S	U	T	R	E	P	E	T	O
M	E	A	N	D	R	E	S	S	I	O	R	A	T




- Activité*
- Architecture*
- Château*
- Doubs*
- Fermes*
- Horlogerie*
- IGP*
- Méandres*
- Morteau*
- Musée*



- Naturel*
- Patrimoine*
- Pertusier*
- Produits*
- Régionaux*
- Renaissance*
- Saucisse*
- Touristiques*
- Tuyé*
- Ville*





Amphithéâtre

Belvédères

Canyon

Cascade

Doubs


Étroite

Failles

Faux-Monnayeurs

Gorges

Grottes



Haute

Loue

Monastère

Mouthier

Nouailles

Pierre

Syratu

Tortueuse

Vallée

Verdure



*Le savez-vous ?
L'occupation d'une bande de
Faux-Monnayeurs, qui
fabriquaient de la fausse monnaie,
dans une grotte de la commune
serait à l'origine du nom de cette
dernière.*




*Le savez-vous ?
P.F.X. Bouchard, né à Orgelet,
découvre en juillet 1799 la
Pierre de Rosette qui permettra
plus tard à J.F. Champollion de
déchiffrer les hiéroglyphes !*



A	T	O	U	R	I	S	T	I	Q	U	E	S	C
R	E	R	O	C	H	E	U	X	I	R	T	H	P
A	N	A	S	E	T	I	V	I	T	C	A	C	A
N	A	E	L	A	V	E	I	D	E	M	S	C	S
D	N	O	I	S	A	V	E	L	P	O	H	E	S
O	S	A	S	N	E	R	M	O	V	N	D	L	O
N	E	U	T	I	E	L	L	R	E	T	D	T	M
N	U	E	E	A	S	L	N	G	S	O	R	I	P
E	Q	P	I	M	I	A	B	E	T	R	A	Q	T
E	I	E	A	O	T	E	S	L	I	G	H	U	I
S	T	R	N	R	E	U	A	E	G	I	C	E	O
R	U	O	P	R	S	D	U	T	E	E	U	S	N
J	A	N	E	E	T	T	E	S	O	R	O	T	O
M	N	O	T	R	E	D	A	M	E	O	B	A	T



- Activités
- Assomption
- Bouchard
- Celtiques
- Champollion
- Éperon
- Évasion
- Jura
- Médiévale
- Mont Orgier




- Nautiques
- Notre-Dame
- Orgelet
- Randonnées
- Rocheux
- Romains
- Rosette
- Sites
- Touristiques
- Vestige




*Le savez-vous ?
Parmi les œuvres de Gustave Courbet, dont le style est le réalisme, certaines sont exposées à New York.*



T	N	E	M	E	L	L	E	B	R	O	C	N	E
V	E	M	V	R	N	I	E	E	I	T	D	F	M
E	P	A	R	T	I	C	U	L	I	E	R	C	G
N	I	I	R	I	I	H	O	V	E	B	S	A	U
I	L	S	I	T	O	A	L	E	R	R	H	O	S
T	I	O	E	F	E	T	M	D	S	U	O	V	T
I	E	N	N	E	P	E	A	E	V	O	T	R	A
E	R	E	A	U	A	A	N	R	U	C	E	E	V
N	S	E	T	F	Y	U	B	E	S	U	L	T	E
N	S	N	A	N	R	O	S	A	B	I	S	R	E
E	E	U	L	L	X	E	E	S	U	M	G	O	R
R	E	M	E	U	Q	S	E	R	O	T	T	I	P
O	R	I	V	I	E	R	E	F	D	P	E	T	M
S	U	S	P	E	N	D	U	E	S	O	R	S	I

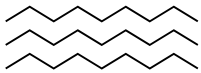



- Belvédère*
- Château*
- Cité*
- Courbet*
- Doubs*
- Encorbellement*
- Étroits*
- Gustave*
- Hôtels*
- Loue*

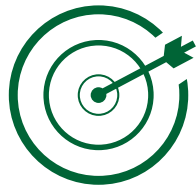


- Maison*
- Musée*
- Natale*
- Ornans*
- Particulier*
- Piliers*
- Pittoresque*
- Rivière*
- Suspendues*
- Vénitienne*






*Le savez-vous ?
La taillanderie est un
commerce où se fabriquaient
et se vendaient des outils
tranchants destinés à tailler
et couper.*



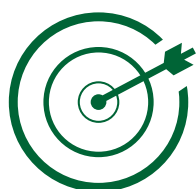
*Centrale
Château
Demeure
Donjon
Église
Forges
Haute-Saône
Métallurgie
Notable
Ognon*

*Pesmes
Pesmois
Remparts
St-Hilaire
Taillanderie
Théâtre
Usine
Vallée
Vestiges
Viticole*







Bocage
Bois
Bourguignonne
Bressan
Bresse
Brique
Carrefour
Curiosités
Départements
Écomusée



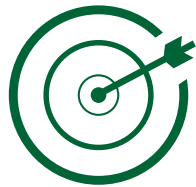
Forteresse
Liberté
Loire
Majestueux
Mégalithique
Parc
Pierre
Poulets
Rural
Saône

Le savez-vous ?
La volaille de Bresse est la seule au monde à bénéficier d'une AOC (Appellation d'Origine Contrôlée) puis d'une AOP (Appellation d'Origine Protégée) depuis 1996 !






Associatif
Bâtisses
Château
Émagny
Faune
Flore
Fontaines
Forges
Harmonie
Haute



Lavoirs
Naturelle
Ognon
Orchestre
Pin
Pinins
Rivière
Rurale
Saône
Scindée

Le savez-vous ?
C'est en 1790, lors de la
création des départements,
que la commune de Pin-
l'Émagny a été scindée en
deux.





Abrupt
Collégiale
Comté

Couleurs

Enseignement


Gothique

Jura

Maison

Mystérieux

Palais



Paysage

Polemniacum

Poligny

Préhistoire

Prospères

Régions

Senteurs

St-Hippolyte

Vestige

Vins

Le savez-vous ?

*La première fruitière de Comté
était bien située à Poligny !
Sa première apparition dans
un acte de vente date de 1263 !*

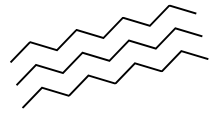


Quingey


*Le savez-vous ?
F.H. Giacomotti, né à
Quingey, était un célèbre
peintre (1828-1909). Il a
peint un des plafonds du
musée du Luxembourg à
Paris.*



C	C	P	A	Q	U	I	N	G	E	Y	E	D	N
A	H	L	V	E	N	S	E	L	L	I	V	E	P
E	A	A	N	J	O	N	E	N	I	A	M	O	R
S	P	T	T	I	M	S	C	M	S	E	P	E	O
C	E	A	L	E	R	S	N	A	E	R	H	U	M
A	L	N	S	F	A	B	M	E	L	L	D	R	E
L	L	E	T	E	E	U	R	I	B	I	E	E	N
I	E	S	E	U	A	O	E	U	A	S	X	T	A
E	N	F	F	E	O	D	A	L	T	E	O	T	D
R	E	S	P	A	P	E	S	A	E	I	C	A	E
I	E	M	I	O	M	N	I	T	R	A	M	T	S
E	A	H	L	O	U	E	E	I	T	N	E	F	T
R	T	R	E	O	G	R	U	O	T	P	I	U	E
S	G	I	A	C	O	M	O	T	T	I	V	A	V



*Calixte
Chapelle
Château*



*Doubs
Escalier
Féodal
Giacomotti*

*Platanes
Promenades*

*Loue
Nef
Pape*

*Quingey
Rampe
Retable
Romaine
St-Martin*

*Tour
Ville
Vue*

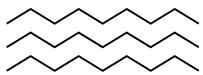


Ray-sur-Saône


*Le savez-vous ?
Le château de Ray-sur-Saône,
reconstruit au 18^e siècle, a été
légué au département de la
Haute-Saône en 2015 par
Diane de Salverte.*



G	A	H	S	E	E	S	S	I	N	R	E	V	E
R	N	H	Y	E	F	S	M	O	U	L	I	N	R
A	D	A	N	C	L	O	C	H	E	R	O	M	S
C	R	S	T	H	A	U	T	E	S	A	O	N	E
I	F	E	S	A	N	T	N	E	S	G	H	A	R
E	T	N	E	T	E	D	T	E	H	L	S	V	I
U	U	R	V	E	R	D	U	R	E	I	E	I	O
S	I	O	I	U	I	S	E	U	T	N	G	G	T
E	L	F	R	V	E	L	A	E	I	E	R	A	N
R	E	S	R	B	N	E	S	R	A	I	E	B	O
I	S	S	R	O	T	S	C	P	U	I	B	L	M
E	T	U	E	A	T	E	E	I	T	S	T	E	O
O	O	R	H	O	G	N	X	U	E	H	C	O	R
C	E	C	E	S	T	E	R	O	B	R	A	F	P




*Arboré
Berges
Château
Clocher
Courbes
Détente
Écrin
Flânerie
Gracieuse
Haute-Saône*



*Moulin
Navigable
Promontoire
Ray
Rives
Rocheux
Saône
Tuiles
Verdure
Vernissées*





Ambiances
Architectures

Bassins

Briare

Canal

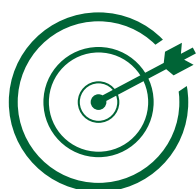
Eau

Écluses

Forterre

Henri IV

Impressionnant



Loing

Manche

Méditerranée

Océan

Ouvrage

Puisaye

Rogny

Sept


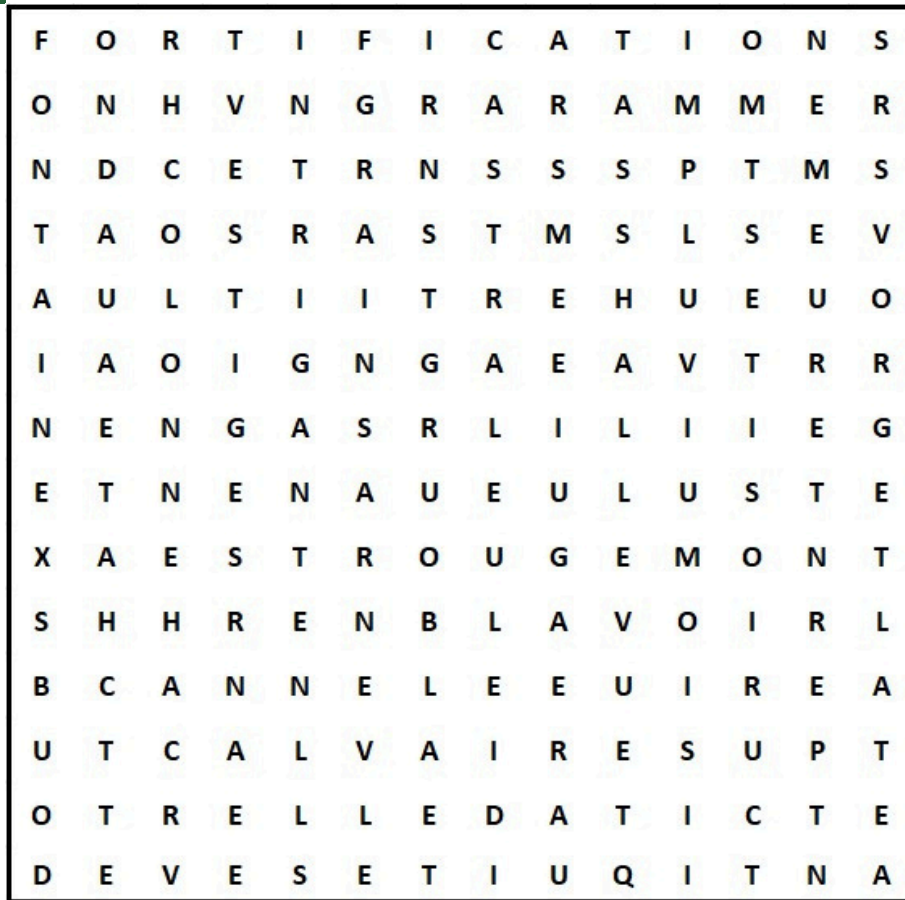
Sully

Yonne

Le savez-vous ?
Initialement, l'ouvrage des 7
écluses, datant des années
1600, n'en comptait que 6 !
La 7ème fait son apparition
en 1880.




*Le savez-vous ?
Datant de l'antiquité
romaine, un "impluvium"
est un bassin creusé au
milieu pour recueillir les
eaux de pluie.*



Antiquités

Bourg
Calvaires
Cannelée
Castral
Château
Citadelle
Colonne
Curiosités
Doubs




Fontaine
Fortifications
Grains
Halle
Impluvium
Intrigante
Lavoir
Rougemont
Vestiges
Vorget






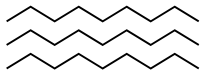

*Amand
Château
Démonstration
Féodale
Forteresse
Galerie
Grès
Maison
Mémoire
Musée*



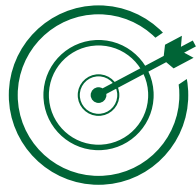
*Nièvre
Poterie
Potière
Puisaye
Rare
Renaissance
Romaine
Vestiges
Voie
Vrille*

*Le savez-vous ?
Le grès est une roche
sédimentaire qui résulte de
la cimentation naturelle de
sable avec une dominance de
grains de quartz.*







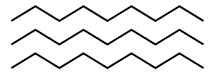

Beffroi
Capitale
Chapelle
Château
Couvent
Diversité
Édifices
Église
Fargeau
Instruments



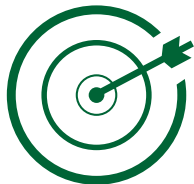
Musée
Musique
Patrimoine
Pentagonale
Prestigieux
Puisaye
Reconstruction
Septfonds
Tours
Yonne

Le savez-vous ?
Le château de Saint-Fargeau,
de forme pentagonale, compte
6 grosses tours.





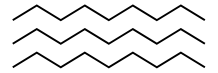

Bailli
Ceinture
Cité
Enceintes
Fortifiée
Gare
Gengoux
Histoire
Linteau
Loire




Maison
Médiévale
National
Patrimoine
Remparts
Richesse
Romaines
Saône
Tours
Voies

Le savez-vous ?
Le "bailli" était le représentant
du roi ou du seigneur. Il avait
une délégation de pouvoirs
administratif et militaire.





Arche
 Attrait
 Collégiale
 Confluent
 Couvent
 Dessoubre
 Doubs
 Dynamique
 Foire
 Grottes



Historique
 Patrimoine
 Pont
 Remarquable
 Roche
 Saucisse
 Sites
 St-Hippolyte
 Surprenante
 Ursulines

*Le savez-vous ?
 À Saint-Hippolyte, la foire à la saucisse a lieu chaque année le 1er dimanche de mai et compte jusqu'à 10000 visiteurs !*

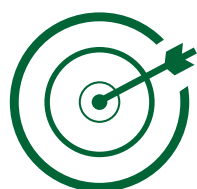




Carrières
Colline
Cure

Diversités
Eau

Fontaines
Forestier
Milieux
Morvan
Naturel



Parc
Paysager
Père
Plateau
Polyculturelle
Rocheux
Saint
Salées
Vezelay
Yonne

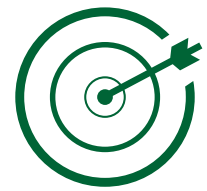
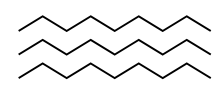
Le savez-vous ?
Le site archéologique des Fontaines Salées est un point d'émergence de sources salées qui se rencontrent. Deux failles permettent la remontée d'eaux profondes.



*Le savez-vous ?
Saint-Privé vous propose une
promenade de 3.5kms
autour du village afin de
découvrir les différents points
de vue peints par H.J.
Harpignies.*



D	P	R	E	H	I	S	T	O	I	R	E	D	H
Y	E	L	L	E	R	U	T	L	U	C	M	A	I
N	D	S	T	P	R	I	V	A	T	E	R	M	S
A	A	Y	T	I	M	E	V	I	R	P	T	S	T
M	B	O	C	A	G	E	R	E	I	A	H	U	O
I	U	N	A	F	H	R	M	G	H	Y	D	R	R
S	S	N	N	E	A	L	N	O	A	S	E	E	I
M	I	E	A	U	M	I	E	T	T	A	S	E	Q
E	N	F	L	S	E	L	L	H	R	G	I	G	U
R	E	E	S	S	A	L	C	I	I	E	L	A	E
I	E	S	I	O	U	L	E	Q	O	I	G	L	A
E	T	H	E	A	X	R	L	U	V	S	E	L	T
E	T	S	I	T	R	A	O	E	A	P	I	I	E
M	A	I	R	I	E	E	C	O	L	E	V	V	M




*Artiste
Bocager
Canal
Classée
Culturelle
Dynamisme
Église
Gothique
Hameaux
Harpignies*

*Historique
Lavoir
Mairie-école
Paysage
Préhistoire
Salle
St-Privat
St-Privé
Village
Yonne*




© Mairie de Saint-Privé





Artistique
Château
Colette
Créateurs
Culturelle
Édifices
Expositions
Maison
Musée
Natale



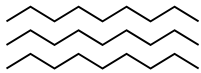

Poèterie
Puisaye
Région
Remarquables
Restauration
Romancière
Sauveur
Sculptures
Usine
Yonne

Le savez-vous ?
Ancienne usine, la Poèterie permet
aujourd'hui à la cité de faire
cohabiter différentes fonctions :
résidence d'artistes, café de plein
air, exposition de sculptures
géantes, concerts ...

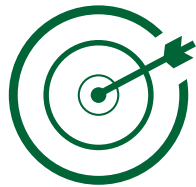


© Mairie de Saint-Sauveur-en-Puisaye





Barrage
Biodiversité
Bois
Bourgogne
Coeur
Contreforts
Eau
Emblématique
Forêt
Frontière

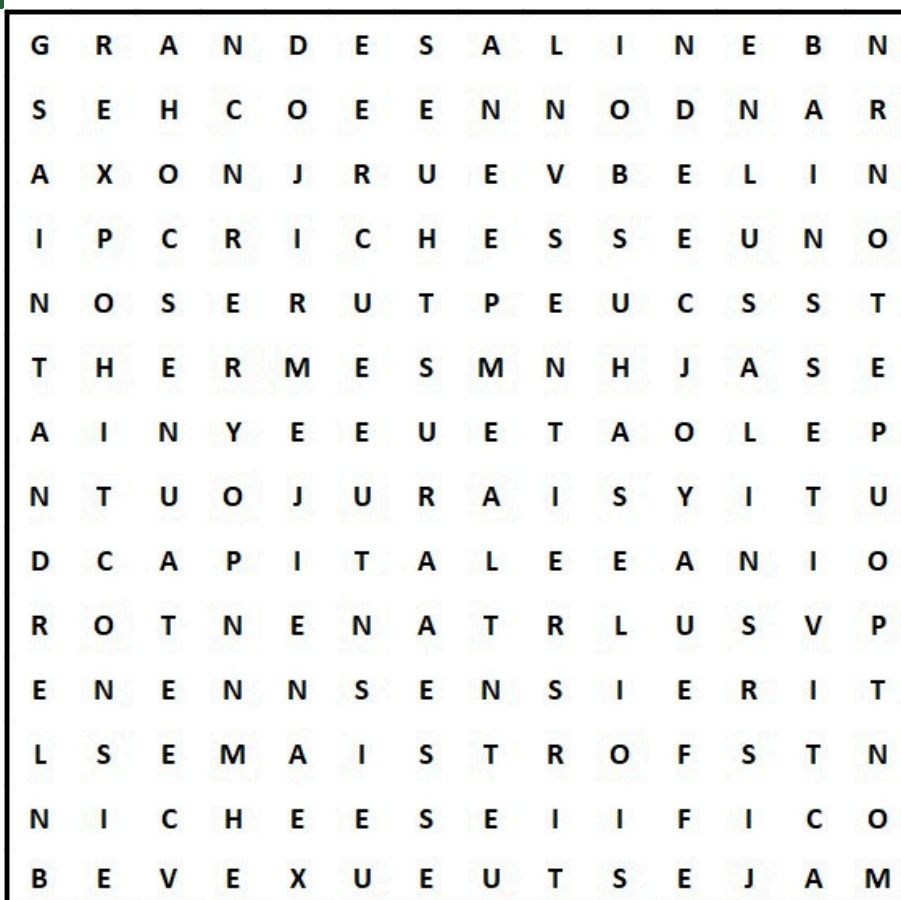


Loire
Morvan
Pittoresques
Plateaux
Prieural
Promenades
Saint-Sernin
Saône
Territoire
Vallée

Le savez-vous ?
Le barrage de Saint-Sernin-du-Bois, mis en service en 1921, sert actuellement de réservoir pour alimenter en eau potable toute l'agglomération.



*Le savez-vous ?
La Grande Saline de Salins-les-Bains a été classée au patrimoine mondial de l'UNESCO en 2009.*

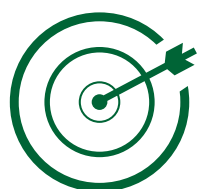


*Activités
Bains
Belin*

*Bien-être
Capitale
Forts*

*Grande Saline
Joyau
Jura*

Majestueux



*Mont Poupet
Nichée*

*Randonnée
Richesse*

*Saint-André
Salins*

*Sentiers
Site*

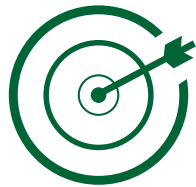
*Thermes
Unesco*





*Bijou
Circuits
Côte d'Or
Diversité*

*Donjon
Forêts
Fortifications
Géologiques
Héraldiques
Lumière*




*Médiéval
Niché
Paysans
Randonnées
Salives
Saône
Seigneurs
Sentiers
Tille
Vallon*



*Le savez-vous ?
Le terme "héraldique"
évoque l'étude des
armoiries.*



*Le savez-vous ?
À Sellières, vous pouvez
découvrir une église sans
clocher mais également un
clocher sans église !*



*Bourg
Bresse
Chef-lieu
Clocher
Église
Fête
Forges
Grains
Halles
Hôtels*




*Jura
Kiosque
Maîtres
Particularités
Pomme
Remparts
Sellières
Sentiers
Vestiges
Vignoble*

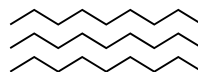



Semur-en-Auxois

*Le savez-vous ?
Le granite rose est une roche
essentielle au paysage semurois.
Un pâtissier s'en est inspiré pour
réaliser une spécialité locale : "le
granit de rose de l'Auxois."*



*Architecture
Auxois
Calcaire
Collégiale
Éperon
Géologie
Granite
Méandre
Médiévale
Monumentale*

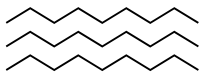


*Morvan
Notre-Dame
Orle d'Or
Remarquable
Rivière
Rose
Semur
Site
Sunémurien
Tour*






V	R	D	A	M	A	S	S	I	N	E	D	E	M
A	B	O	O	R	N	A	T	U	R	E	M	L	B
N	A	U	V	J	I	R	D	N	A	E	M	A	E
D	L	B	E	L	Z	E	G	P	A	L	E	I	L
O	A	S	R	I	A	R	I	O	T	L	N	R	V
N	D	G	G	T	R	C	M	N	E	L	O	E	E
C	E	C	E	R	R	V	A	T	M	E	L	P	D
O	S	S	R	E	A	T	R	S	P	N	L	M	E
U	E	T	S	I	S	N	L	A	L	E	A	I	R
R	M	E	T	E	F	E	R	M	E	S	V	E	E
T	U	R	T	N	E	I	R	A	T	M	O	R	E
H	G	O	U	R	M	A	N	D	E	S	M	T	S
U	R	F	G	R	E	H	C	O	L	C	I	O	E
P	E	L	E	G	E	N	D	E	L	E	M	N	P




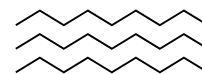
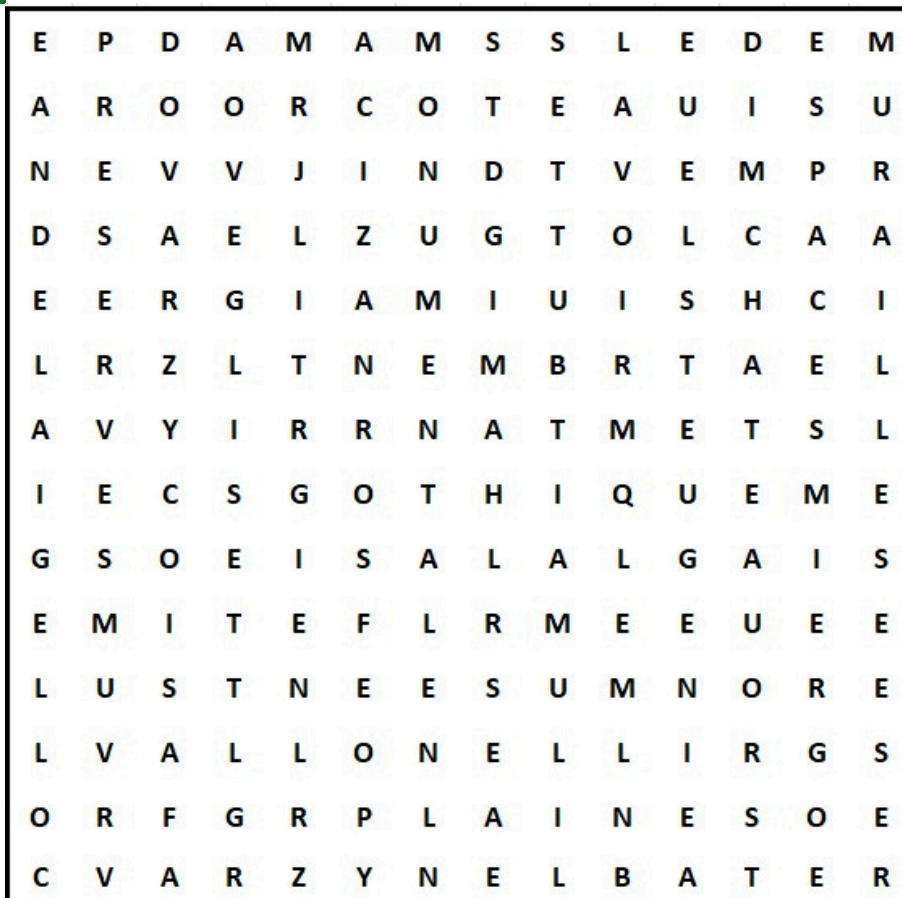
*Balade
Belvédère
Clocher
Damas
Damassine
Doubs
Fermes
Forêts
Gourmande
Impériale*



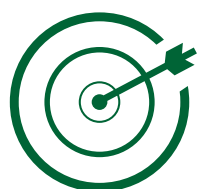
*Légende
Nature
Pomme
Pont
Protestant
Sarrazin
Temple
Vallon
Vandoncourt
Vergers*

*Le savez-vous ?
Le pont Sarrazin, à Vandoncourt, est une immense arche creusée par l'érosion du calcaire. Il a également donné lieu à une légende locale.*






Buttes
Château
Collégiale
Coteau
Église
Espaces
Gothique
Grille
Lavoir
Monumentale



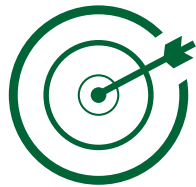
Murailles
Musée
Nièvre
Plaines
Préservés
Retable
St-Eugénie
Vallon
Varzy
Varzycois

Le savez-vous ?
Une muraille désigne une suite de murs épais qui forment généralement une enceinte.





Ancien
Bourgade
Château
Cœur



Construction
Demi-cercle
Église
Fontaines
Géométrique
Halles

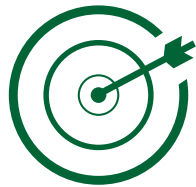
Halte
Haute
Moyen Âge
Passé
Quartier
Riche
Saône
Symétrie
Unité
Vauwillers

*Le savez-vous ?
Le château de Vauwillers, de
style baroque et construit
entre 1715 et 1723, abrite
aujourd'hui l'hôtel de ville.*






Ancien
Bourg
Castral
Charme
Château
Chiquand'li
Cité
Colline
Confluent
Cour





Écrin
Enceinte
Fermes
Fortifiée
Haute
Parlement
Porte
Saône
Verdure
Villersexel

Le savez-vous ?
Le "Chiquand'li" (mirabelle en patois local), est un chocolat fourré à la pâte de fruit de mirabelle et aromatisé à l'eau de vie.





Agricoles
Art et histoire
Associatif
Bâti
Culturel
Forêts
Havre
La Villotte
Musée
Ouanne




Patrimoines
Puisaye
Rivière
St-Benoit
Terres
Train

Transpoyaudin
Verdure
Villiers
Yonne

Le savez-vous ?
Le Transpoyaudin est un
petit train touristique qui
permet de relier Toucy à
Villiers-Saint-Benoît.



*Le savez-vous ?
L'église de Vuillafans marque
l'unification au début du 15^e
siècle de Vuillafans le Vieux et
Vuillafans le Neuf, autrefois
rivaux et séparés par la Loue !*



Activités

Cité

Côte

Course

Découverte


Doubs

Église

Générosité

Histoire

Incontournable



Loue

Nature

Passé

Patrimoine

Paysage

Unification

Vallée

Véhicules

Verdoyante

Vuillafans





Cités de Caractère Bourgogne-Franche-Comté



C'est la

somme

de nos

différences

qui constitue notre

richesse

BELVOIR _ SAINT HIPPOLYTE _ CHARIEZ _ POLIGNY _ GRAY _ FONDREMAN _
PIN _ FILAIN _ CHEVROCHES _ BAZOCHES _ PESMES _ ARC ET SENANS _ ORNANS
LODS _ ROUGEMONT _ ARINTHOD _ ORGELET _ BUCEY LÈS GY _ VILLERSEXEL _
RAY SUR SAÛNE _ FAUCOGNEY ET LA MER _ JOUGNE _ LORMES _ VARZY
SEMUR EN AUXOIS _ DEUX RIVIÈRES _ CHÂTEAU CHALON _ JUSSEY _
CHÂTEL CENSOIR _ SAINT PRIVÉ _ VANDONCOURT _ MOUTHIER HAUTE PIERRE _
ARLAY _ BAUME LES MESSIEURS _ SAINT FARGEAU ET SEPTFONDS _ MARNAY _
MORTEAU _ CHAMPLITTE _ DRUYES LES BELLES FONTAINES _ GUÉRIGNY _
SALINS LES BAINS _ QUINGEY _ SAINT SAUVEUR EN PUISAYE _ VAUVILLERS _
PIERRE DE BRESSE _ VILLIERS SAINT BENOÎT _ COULANGES LA VINEUSE _
VUILLAFANS _ SALIVES _ SELLIÈRES _ ROGNY LES SEPT ECLUSES _ ÉPOISSES
MONTBOZON _ SAINT GENGOUX LE NATIONAL _ MÉZILLES _ FAVERNEY _ GY _
SAINT PÈRE _ DECIZE _ GRAND COMBE CHÂTELEU _ MARTAILLY LÈS BRANCION _
CLESSÉ _ SAINT AMAND EN PUISAYE _ LE BIZOT _ SAINT SERVIN DU BOIS

Siège :

28 rue Thomas Edison - 25 000 BESANCON
03 81 88 40 76 / 07 87 90 96 70
cites-caractère-bfc@orange.fr

Retrouvez-nous :

cites-caractere-bfc.fr
@Cités de Caractère Bourgogne-Franche-Comté
@citesdecaractere_bfc