

édition 2023

# Le patrimoine, c'est le passé offert au présent !



Vivez l'aventure d'un réseau riche :  
culture, patrimoine, savoir-faire...

# Les Cités de Caractère Bourgogne-Franche-Comté

## CRITÈRES D'ADHÉSION

Un patrimoine urbain, architectural et paysager représentatif de la Région.

Un ensemble bâti homogène et d'intérêt historique, artistique, social ou économique.

L'existence d'une protection officielle de son patrimoine.

Une volonté locale, une ambition régionale et une solidarité intercommunale.

## OBJECTIFS FIXÉS

Faire émerger et promouvoir, à partir d'un patrimoine historique fort, des projets de développement communal en milieu rural.

Créer des pôles d'attraction culturels et touristiques.

Faire naître un véritable sentiment de fierté et d'appartenance auprès des habitants.

**65**  
communes  
unies en une  
association  
patrimoniale

Depuis 1989,  
l'Association  
des Cités de  
Caractère de  
Bourgogne-  
Franche-Comté  
met en application  
une charte et un  
label de qualité

## UN RÉSEAU DE CITÉS, UNE DIVERSITÉ D'ATOUTS

- UN PATRIMOINE HISTORIQUE
- UN PATRIMOINE CULTUREL
- UN PATRIMOINE GASTRONOMIQUE
- UN PATRIMOINE FOLKLORIQUE...



<b>CÔTE-D'OR (21)</b>		<b>HAUTE-SAÔNE (70)</b>	
Époisses	18	Bucey-les-Gy	7
Salives	57	Champlitte	8
Semur-en-Auxois	60	Chariez	9
<b>DOUBS (25)</b>		Faucogney-et-la-Mer	19
Arc-et-Senans	1	Faverney	20
Belvoir	6	Filain	21
Grand'Combe-Chateleu	23	Fondremand	22
Jougne	27	Gray	24
Le Bizot	29	Gray	26
Lods	30	Jussey	28
Morteau	36	Marnay	32
Mouthier-Haute-Pierre	37	Montbozon	35
Ornans	39	Pesmes	40
Quingey	44	Pin	42
Rougemont	47	Ray-sur-Saône	45
Saint-Hippolyte	51	Scey-sur-Saône et Saint-Albin	58
Vandoncourt	61	Vauvillers	62
Vuillafans	65	Villersexel	63
<b>JURA (39)</b>		<b>SAÔNE-ET-LOIRE (71)</b>	
Arinthod	2	Clessé	13
Arlay	3	Martailly-lès-Brancion	33
Baume-les-Messieurs	4	Pierre-de-Bresse	41
Château-Chalon	10	Saint-Gengoux-le-National	50
Orgelet	38	Saint-Sernin-du-Bois	55
Poligny	43	<b>YONNE (89)</b>	
Salins-les-Bains	56	Châtel-Censoir	11
Sellières	59	Coulanges-la-Vineuse	14
<b>NIÈVRE (58)</b>		Deux-Rivières	16
Bazoches	5	Druyes-les-Belles-Fontaines	17
Chevroches	12	Mézilles	34
Decize	15	Rogny-les-Sept-Ecluses	46
Guérigny	25	Saint-Fargeau et Septfonds	49
Lormes	31	Saint-Père-Sous-Vézelay	52
Saint-Amand-en-Puisaye	48	Saint-Privé	53
		Saint-Sauveur-en-Puisaye	54
		Villiers-Saint-Benoît	64



## Arc-et-Senans DOUBS 1 660 hbts

À la limite du Val d'Amour, bordé à l'Est par l'intrépide rivière la Loue, et à l'Ouest par le superbe massif forestier de Chaux, Arc-et-Senans est un accueillant village dont les poètes ont chanté la douceur de l'eau, la fraîcheur des sous-bois et les paysages champêtres pendant plusieurs siècles. La cité s'enorgueillit de posséder un passé riche, issu des époques romaines, burgondes et féodales. Après les longues séries de guerres intestines, une période prospère s'ensuivit, propice aux ouvrages majestueux, telle la Saline Royale, mais aussi à la prolifération des forges, moulins, petites industries du bois, des commerces, de l'agriculture et de l'élevage.

### A DÉCOUVRIR

#### La Saline Royale

Construite de 1775 à 1779, la Saline doit sa réalisation à l'architecte visionnaire du siècle des Lumières, Claude-Nicolas Ledoux. Inscrite au Patrimoine mondial de l'UNESCO, cette manufacture destinée à la production de sel, se réinvente aujourd'hui autour du projet «Un cercle immense» qui enrichit le parcours de visite de 5ha. Elle attire 130000 visiteurs par an.

Mairie : **03 81 57 42 20** / [www.arc-et-senans.com](http://www.arc-et-senans.com)  
Office du tourisme : **03 81 62 21 50** / [www.destinationlouelison.com](http://www.destinationlouelison.com)

Crédits photos : CCBFCC ; Jean-François Bidoli ; Mairie



## Arinthod JURA 1 200 hbts

L'origine du bourg remonte à l'époque celtique, il a été fortifié puis détruit au XV<sup>e</sup> siècle. Il subsiste la chapelle castrale et quelques vestiges de remparts. La tour témoigne de la présence d'une demeure seigneuriale de la fin du Moyen Âge. L'église du XII<sup>e</sup> siècle domine une place entourée d'arcades au milieu de laquelle trône une très belle fontaine classée. Arinthod est au cœur de l'appellation « Comté » avec une agriculture tournée vers l'élevage laitier qui a préservé les paysages de pâtures et de bocages.

### A DÉCOUVRIR

#### La pierre Énon

C'est un mystérieux monument mégalithique niché dans le cirque du hameau de Vogna. La fonte du glacier a laissé sur place un gros rocher d'environ 8m de hauteur. Sa forme caractéristique a marqué les esprits des peuples anciens. La tradition orale rapporte que c'était un lieu de culte celt.

Mairie : **03 84 48 00 67** / [www.mairiearinthod.fr](http://www.mairiearinthod.fr)  
Office du tourisme : **03 39 54 00 50** / [www.juratourism.com](http://www.juratourism.com)

Crédits photos : Mairie



#### La place de la Fontaine

La cité est riche de ses trois lavoirs et ses dix fontaines. La plus remarquable, érigée en 1750, trône sur la place triangulaire du même nom, bordée d'arcades et dominée par l'église. C'est le point de départ de la P'tite Boucle, sentier de découverte des remparts, de la chapelle et de charmantes petites places restaurées.



3



4

## Arlay JURA 1 210 hbts

Habité depuis l'Âge du Bronze, Arlay est aujourd'hui un bourg aux sept hameaux répartis le long de la Seille. Le village conserve toutes les traces de son histoire : les ruines du château féodal et son vignoble ancestral, les remparts du premier bourg médiéval, le château du XVIII<sup>e</sup> siècle, la Chevance d'Or du XVI<sup>e</sup> siècle, de nombreuses croix de pierre, l'église Saint Vincent (patron des vignerons) avec son magnifique clocher comtois. Arlay est aussi devenue «Capitale du Vin de Paille» par la qualité de son vignoble et la renommée de ce nectar depuis des siècles.

### A DÉCOUVRIR

#### Le château d'Arlay

Situé sous les remparts de la première forteresse construite il y a plus de mille ans, elle fut propriété des princes d'Orange. Le Château a été aménagé en 1774 par la Comtesse de Lauraguais à l'emplacement d'un couvent des Minimes construit en 1650. L'architecte comtois Rémy Léger en utilisa la base en forme de U pour édifier un château de style néo-classique.

#### Le vignoble et ses maisons

À la fin du XIX<sup>e</sup> siècle, Arlay comptait 240 familles de vignerons. Aujourd'hui, quatre vignerons continuent la culture de la vigne et accueillent des visiteurs toute l'année. Les maisons vigneronnes traditionnelles sont toujours visibles et constituent une des richesses du patrimoine de la cité.

## Baume-les-Messieurs JURA 160 hbts

Situé au pied de falaises verticales de plus de 200m, Baume-les-Messieurs, niché à la croisée de trois reculées, est un peu au bout du monde. Classé parmi les « Plus Beaux Villages de France », dans le cadre à la fois civilisé et sauvage, la cité, monumentale, vit au rythme des époques passées, dans un décor très minéral.

### A DÉCOUVRIR

#### L'Abbaye

C'est au IX<sup>e</sup> siècle que les premières mentions de l'abbaye bénédictine apparaissent dans les textes. De nos jours, elle offre un ensemble intègre, conforme à l'aspect médiéval. De plus, de nombreux personnages importants ont vécu dans l'enceinte de l'abbaye comme l'abbé Bernon qui partit fonder Cluny en 909/910. La visite commentée comprend les trois cours, l'église abbatiale et donne accès au retable anversois du XVI<sup>e</sup>, chef-d'œuvre exceptionnel, et la chapelle des tombeaux.

#### Les grottes

En plein cœur d'un site protégé Natura 2000, joyau de la reculée, les grottes de Baume-les-Messieurs s'ouvrent sur un long couloir de 70m, véritable nef d'église. Sur 500m de galeries aménagées, se succèdent des salles de 20 à 70m de hauteur, rivière, lac souterrain et concrétions de toutes sortes (stalagmites, stalactites, colonnes...). Les grottes abritent également une faune cavernicole remarquable.

Mairie : **03 84 85 01 37** / [www.arlay.info](http://www.arlay.info)  
Office du tourisme : **03 84 44 62 47** / [www.jurabsolu.fr](http://www.jurabsolu.fr)

Mairie : **03 84 44 61 41** / [www.baumeslessieurs.fr](http://www.baumeslessieurs.fr)  
Office du tourisme : **03 84 24 65 01** / [www.lons-jura.fr](http://www.lons-jura.fr)

Crédits photos : M. Sanchez ; Mairie

Crédits photos : Mairie





## Bazoches NIÈVRE 175 hbts

Petite cité de la Nièvre, Bazoches a une situation touristique très intéressante avec la proximité de sites majeurs tels que Vézelay (site classé au Patrimoine mondial de l'UNESCO), les Fontaines Salées et les Grands Lacs du Morvan. La cité se situe également sur la voie du pèlerinage de Saint-Jacques de Compostelle, dont il constitue la première étape. Depuis 1986, Bazoches est inscrit à l'Inventaire des sites pittoresques du département la Nièvre.

### A DÉCOUVRIR

Le château de Bazoches

Implanté dans un site privilégié d'où l'on peut apercevoir la colline de Vézelay, le château de Bazoches a été construit au XII<sup>e</sup> siècle, sur un plan en trapèze irrégulier autour d'une cour intérieure. En 1675, le Maréchal de Vauban achète cette demeure qui avait précédemment appartenu à sa famille. Dès 1680, il transforme certaines parties du Château en garnison (création d'un pédiluve) et bureau d'études pour ses ingénieurs.

Sébastien Le Prestre,  
marquis de Vauban

Le marquis de Vauban est un architecte militaire, urbaniste, ingénieur hydraulicien et essayiste, nommé maréchal de France par Louis XIV. Il conçoit ou améliore près de 300 places fortes et ouvrages en France, dont 12 sont classés par l'UNESCO. Il préfigure les philosophes des Lumières avec la rédaction de « La Dîme royale », pour tenter de résoudre les injustices sociales.

Mairie : 03 86 22 10 55 / bazoches.net

Office du tourisme : 03 86 22 82 74 / www.morvansommetsetgrandslacs.com

Crédits photos : Mairie



## Belvoir DOUBS 90 hbts

Dominant de 150 m le val de Sancey, Belvoir occupe l'emplacement d'un oppidum gaulois transformé en castrum par les romains. Il se compose de deux entités, le bourg d'en bas et le bourg d'en haut unis par la présence de l'église Saint-Nicolas à mi pente. Jadis entouré d'une ceinture fortifiée, la commune dut son essor à la présence de ses halles et de ses quatre grandes foires annuelles qui s'y sont tenues jusqu'à la fin du XIX<sup>e</sup> siècle.

### A DÉCOUVRIR

Le château

Un premier château fut édifié à la fin du XII<sup>e</sup> siècle, mais le château actuel trouve son origine à la fin du XV<sup>e</sup>, début du XVI<sup>e</sup> siècle. A partir de 1955 et pendant 40 ans, il a fait l'objet d'une longue et patiente restauration, travail du peintre Pierre Jouffroy. Vingt salles entièrement meublées sont ouvertes à la visite et présentent mobilier, tableaux, armes et objets datant du XVI<sup>e</sup> au XX<sup>e</sup> siècle.

Les halles

Elles figurent déjà sur l'acte des franchises délivré au XIV<sup>e</sup> siècle. La construction en pierre de boutiques dans une travée est réalisée au XVII<sup>e</sup> siècle. Elles sont occupées aujourd'hui par la mairie. Jusq'en 1898, les halles ont accueilli des foires d'importance et le marché hebdomadaire. Les halles de Belvoir et son moulin à huile sont inscrits aux Monuments historiques depuis 1973.

Mairie : 03 81 86 39 70

Office de tourisme : 03 81 84 27 98 / www.wot-paysbaumois.fr

Crédits photos : Mairie





## Bucey-les-Gy HAUTE-SAÔNE 610 hbts

Ancien village de vigneron blotti au fond de la Vallée de la Morthe, Bucey-les-Gy a gardé le souvenir d'un passé prospère et glorieux. Ses maisons vigneronnes, ses caves voûtées parsèment le village. La Morthe, qui y prend sa source, et le vaste réseau de canaux, ont ciselé le paysage et l'architecture. La vigne de Bucey-les-Gy est à nouveau cultivée sur les coteaux anciennement réputés de « Chirenard ».

### A DÉCOUVRIR

L'église Saint-Martin

L'église et son clocher porche du XVIII<sup>e</sup> siècle est le chef d'œuvre de l'architecte Colombot. Le portail principal est de style flamboyant du XVI<sup>e</sup> siècle et surmonté d'un fronton triangulaire. Il comporte une nef unique de quatre travées des XV<sup>e</sup> et XVI<sup>e</sup> siècles, un sanctuaire voûté d'ogives avec chevet plat et grande baie.

Les vignes

Plusieurs éléments témoignent de ce passé viticole : parcelles des coteaux en terrasses, cabordes ou cabanes en pierre sèche avec toits voûtés. Au XIX<sup>e</sup> siècle, la production se tourne vers le vin rouge tiré de cépages « gamay », plus productif, avant d'être anéantie par les différentes maladies de la vigne. La maison vigneronne reste le modèle architectural dominant : ferme bâtie sur deux ou trois travées.

Mairie : 03 84 32 82 78 / [www.buceylesgy.fr](http://www.buceylesgy.fr)  
Office du tourisme : 03 84 32 93 93 / [www.ot-montsdeguy.com](http://www.ot-montsdeguy.com)

Crédits photos : Mairie



## Champlitte HAUTE-SAÔNE 1 760 hbts

Petit site d'habitat à l'âge de bronze, site romain d'importance, Champlitte a longtemps été un centre spirituel et politique de premier plan dans la région. Établi sur un promontoire, cet ancien bourg castral surplombe un passage à gué, un itinéraire commercial de Langres à Besançon et un territoire frontalier entre les trois provinces de Bourgogne, Champagne et Franche-Comté. Toutes les époques y ont laissé d'importants vestiges, authentiques et bien conservés : le château des XVI<sup>e</sup> et XVIII<sup>e</sup> siècles, les maisons Renaissance de la Place des Halles, les rues vigneronnes et les ruelles pavées.

### A DÉCOUVRIR

Le château-musée

À l'emplacement, un château fort fut incendié à plusieurs reprises. La bâtisse médiévale est ensuite augmentée d'une aile Renaissance. Le château subit ensuite de nombreux dégâts, en trois siècles la ville est assiégée 4 fois et pillée 11 fois. Le musée Albert et Félicie Demard, est labellisé musée des Arts et Traditions populaires.

Le vignoble

À l'instar de la crise du phylloxera au XIX<sup>e</sup> siècle, le vignoble de Champlitte fut dévasté. Aujourd'hui, 35ha dont 6 en culture biologique, produisent des vins de cépages pinot noir et gris, chardonnay et gamay. Culte initié en 1612, les Compars de Chanite, un groupe folklorique est toujours actif, notamment en janvier à l'occasion de la fête de Saint Vincent, patron des vigneronnes.

Mairie : 03 84 67 64 10 / [www.mairie-champlitte.fr](http://www.mairie-champlitte.fr)  
Office du tourisme : 03 84 67 67 19 / [www.entreesaoneatsalon.fr](http://www.entreesaoneatsalon.fr)

Crédits photos : Mairie ; CCBCF





## Chariez HAUTE-SAÔNE 205 hbts

Chariez est un ancien village fortifié, enclavé entre deux plateaux calcaires en forme de demi cirque. Le village a été façonné à travers les différentes époques de l'histoire et offre aujourd'hui un patrimoine culturel et architectural privilégié. Dans le village, de grosses maisons ayant appartenu à la noblesse et à la bourgeoisie côtoient les maisons vigneronnes plus modestes. Plusieurs édifices sont inscrits à l'Inventaire supplémentaire des Monuments historiques.

### A DÉCOUVRIR

#### Le camp de César

À la Préhistoire, deux secteurs sont fortement occupés : le plateau et ses falaises, ainsi que la plaine du Durgeon. Au Néolithique, les hommes construisent un rempart sur l'éperon rocheux. Il est encore visible sous la forme d'un murger de 400m de long, haut de 5m et large de 30m. Le Camp de César et en face celui des Cordeliers, classés « Natura 2000 » offrent une vue imprenable. Les falaises calcaires favorisent l'infiltration de l'eau et permettaient l'approvisionnement de sept fontaines et trois moulins.

#### Le pulmoventilateur

Charles Héderer naît à Vesoul en 1886 et meurt en 1967 à Chariez. Il est l'auteur de plusieurs ouvrages médicaux (L'Arme chimique et ses blessures, Le Scaphandre autonome), d'une méthode de réanimation des noyés (Nielsen-Héderer), d'une monographie sur l'île de Castellorizo et d'un roman, Castelu. Il est également l'inventeur du pulmoventilateur, un dispositif mécanique utilisé pour la respiration artificielle.

Mairie : 03 84 76 04 44

Office du tourisme : 03 84 76 07 82 / [www.vesoul.fr](http://www.vesoul.fr)

Crédits photos : Mairie



## Château-Chalon JURA 145 hbts

Château-Chalon est un petit village perché à 450m sur l'un des éperons rocheux les plus grandioses du Jura. Depuis ses quatre belvédères, le visiteur domine l'emblématique paysage sur l'abbaye et ses terrasses, l'ouverture sur la reculée de Baume-les-Messieurs, la vallée de la Seille, la plaine de la Bresse et le site viticole remarquable adhérent à la charte de Fontevraud et bientôt classé « Grand site de France ». La commune appartient au réseau des « Plus beaux villages de France ».

### A DÉCOUVRIR

#### L'église Saint-Pierre

Elle possède un clocher du XII<sup>e</sup> siècle, un toit couvert de laves et une tourelle avec escalier à vis. On découvre à l'intérieur des œuvres d'art restaurées et un « trésor », ensemble d'œuvres et d'objets provenant de l'ancienne abbaye créée au VI<sup>e</sup> siècle.

#### Le vin jaune

Sur quelques dizaines d'hectares seulement est élaborée l'AOC « Château-Chalon » grand cru de vin jaune, renommé et reconnu vin d'exception. Issu exclusivement du cépage de savagnin, c'est un vin de garde par excellence, certains millésimes peuvent être conservés plus d'un siècle. La confrérie « Saint-Vernier » constitue une riche collection de clavelins (bouteille de vin jaune de 62cl) millésimés du précieux nectar.

Mairie : 03 84 44 62 90 / [www.chateau-chalon.fr](http://www.chateau-chalon.fr)

Office du tourisme : 03 84 24 76 05 / [www.tourisme-chateauchalon.fr](http://www.tourisme-chateauchalon.fr)

Crédits photos : Mairie ; C. Vuillaume







## Chatel-Censoir YONNE 600 hbts

Le village doit son nom à Saint-Censure, 9<sup>e</sup> évêque d'Auxerre, qui y possédait des biens au V<sup>e</sup> siècle. La première indication écrite de *Castrum Censurium*, le « château de Censure » n'apparaît que deux siècles plus tard dans un cartulaire (un inventaire des biens) de l'évêque d'Auxerre.

### A DÉCOUVRIR

La ville Haute

Avec son château du XI<sup>e</sup> siècle (vestiges de la tour et de l'enceinte), elle fut le siège du pouvoir politique et militaire du seigneur jusqu'à la Révolution française, mais aussi celui du pouvoir religieux et intellectuel avec ses chanoines et sa Collégiale Saint-Potentien (XI<sup>e</sup>-XVI<sup>e</sup> siècle). Les pèlerins affluèrent jusqu'au XVIII<sup>e</sup> siècle pour vénérer les reliques du saint après avoir fait leurs ablutions dans la fontaine du même nom. Le promontoire offre une belle vue sur l'élégant port sur le Canal du Nivernais ainsi que sur la vallée de l'Yonne.

Mairie : 03 86 81 01 98

Office du tourisme : 03 86 33 23 69 / [www.tourisme-yonne.com](http://www.tourisme-yonne.com)

Crédits photos : Mairie, France Voyage



Le port

De nombreuses voies de circulation traversent le bourg : Yonne, canal du Nivernais, ligne ferroviaire et confluence du ruisseau de Chamoux (ou « ru d'Ausson »), au cœur même du village. Dominant cette confluence, le plateau des Montorès se termine en promontoire, l'ensemble dessinant un site particulier structurant une ville haute et une ville basse.



## Chevroches NIÈVRE 130 hbts

Sa toponymie ramène au Moyen Âge où le village se nommait Cava Rocca, allusion aux grottes et cavités présentes sur la commune. La pierre de Chevroches, calcaire de grande qualité, a été utilisée pour la construction de maisons et exportées, notamment au Louvre. C'est au percement du canal que ce bourg doit son développement au XIX<sup>e</sup> siècle.

### A DÉCOUVRIR

Les méandres de l'Yonne

Le bourg du village et le hameau ont la particularité d'être situés à chaque extrémité d'une vallée en forme de fer à cheval dont le centre est occupé par une colline rocheuse et boisée appelée « Le Breuillard ». Voilà quelques 160 millions d'années, cette vallée était un méandre de la rivière Yonne. Devenu après son assèchement, une riche culture, ce méandre fossilisé est une curiosité géologique dont la limite péripériphérique représente une promenade de 3 km.

Mairie : 03 86 27 26 38

Office du tourisme : 03 86 27 02 51 / [www.clamecyhautnivernais-tourisme.fr](http://www.clamecyhautnivernais-tourisme.fr)

Crédits photos : Mairie, Lesbroz



La calotte zodiacale

Dans les années 2000, d'importantes fouilles archéologiques accomplies ont permis de découvrir un objet unique dans tout l'empire romain : la calotte zodiacale de Chevroches. Ce disque de 6,45 cm de diamètre est ciselé en caractères grecs des noms des douze mois égyptiens, des noms des signes du zodiaque et des noms des mois romains. On pense qu'il servait à un devin ambulant pour prédire l'avenir de ses clients. Aujourd'hui, cet objet est exposé au musée de Clamecy.





## Clessé SAÔNE-ET-LOIRE 835 hbts

Clessé est sans nul doute gallo-romaine comme l'indique son appellation latine « Classiacus ». Elle était traversée par une voie romaine qui reliait Augustodunum (Autun) à Matisco (Mâcon). La cité est riche d'un patrimoine à la fois historique et culturel, avec ses deux églises, une église datant du XI<sup>e</sup> siècle et celle de Quintaine dominant le coteau qui s'étend de Clessé à Viré. À côté du lavoir de Belange à Clessé, se trouve un mégalithe (pierre funéraire historique) avec neuf entailles qui a fait l'objet de plusieurs suppositions. Sa situation proche de la source a donné à penser qu'elle a pu servir à des cérémonies druidiques. Des chercheurs du CNRS, ont attribué à cette pierre et ses marques la fonction de polissoir de hache de l'époque néolithique (4 000 ans avant J.C.).

### A DÉCOUVRIR

#### Le château de Besseuil

Il est répertorié dans des documents datant de 1590. Certaines parties datent de 1646 mais d'autres sont probablement plus anciennes. Deux écussons, martelés à la Révolution, ornent une superbe cheminée de 3,7 m de hauteur et 2,55 m de largeur.

#### Le Viré-Clessé

Un décret entériné le 4 novembre 1998 par l'Institut National des Appellations Contrôlées donne officiellement naissance à l'appellation communale Viré-Clessé. L'AOC Viré-Clessé représente à peu près 450 ha de superficie plantée.

Mairie : 03 85 36 93 81 / [www.clesse71.fr](http://www.clesse71.fr)  
Office tourisme : 03 85 27 00 20 / [www.tourisme-tourisme.com](http://www.tourisme-tourisme.com)

Crédits photos : Mairie



Crédits photos : André Hulnet ; Pascal Vernier



## Coulanges-la-Vineuse YONNE 810 hbts

Réputée pour son vignoble, Coulanges-la-Vineuse culmine au milieu d'un cirque d'échalas sur le dos d'une crête qui s'abaisse vers la vallée de l'Yonne. Une ceinture de tilleuls, plantés à la fin du XIX<sup>e</sup> siècle, reprend le tracé des fossés de l'ancien village fortifié médiéval. Intra-muros, l'architecture des bâtiments raconte une histoire fastueuse, du XI<sup>e</sup> au XX<sup>e</sup> siècle.

### A DÉCOUVRIR

#### L'église Saint-Christophe

De l'ancienne église, effondrée en 1733, ne subsiste que le clocher gothique de la fin du XIV<sup>e</sup> siècle. Construite de 1737 à 1742, l'église actuelle, inspirée du classicisme italien, est l'œuvre de Servandoni, architecte italien reconnu. Les dimensions imposantes de l'édifice surprennent le visiteur. Elles témoignent de l'importance de la cité au XVIII<sup>e</sup> siècle.

#### Le musée de la vigne

Au-dessus de caves du XI<sup>e</sup> siècle, le musée de la vigne et du pressoir, présente, sur deux bâtiments distincts, une riche collection d'outils de vigneron et de tonnelier, ainsi qu'une salle des arts et traditions populaires, dont son kiosque à musique d'origine. Probablement d'époque médiévale, le pressoir à abattage massif, muni d'une charpente inversée dans un puits d'ancrage, constitue un élément exceptionnel de l'industrie viticole ancestrale.

Mairie : 03 86 42 20 59 / [www.coulangeslavineuse.fr](http://www.coulangeslavineuse.fr)  
Office de tourisme : 03 86 52 06 19 / [www.ot-auerre.fr](http://www.ot-auerre.fr)





## Decize NIÈVRE 5 200 hbts

Ensermé entre deux bras de la Loire et cerné par des remparts, le centre-ville de Decize est bâti sur un piton rocheux. Située à la confluence de cours d'eau, il vous faudra traverser pas moins de 5 ponts pour vous rendre d'un bout à l'autre de la ville : canal du Nivernais, rivière Aron, Vieille Loire, Loire et canal latéral à la Loire. Cette particularité fait de cette ville l'une des plus belles escales du centre de la France ! Les ruines de l'ancien château des comtes et ducs de Nevers, la maison natale de Marguerite Monnot et les remparts n'auront plus aucun secret pour vous. Laissez-vous guider et partez à la découverte de la «petite Venise».

### A DÉCOUVRIR

#### L'Église Saint-Aré

Saint-Aré était évêque de Nevers. À sa mort son corps fut déposé selon ses souhaits dans une barque. Elle aurait remonté la Loire au lieu de la descendre et se serait arrêtée à Decize, où il est devenu saint et fut inhumé. L'église aurait ensuite été érigée à cet endroit.

#### Maison natale de Marguerite Monnot

Née à Decize en 1903, elle se révèle très tôt être une excellente musicienne. Pianiste et violoniste précoce, elle créait ses propres compositions dès l'âge de cinq ans. Destinée à la musique classique par ses parents, Marguerite Monnot s'orientait vers la variété. Pour Édith Piaf, elle a composé la musique d'une cinquantaine de chansons, parmi lesquelles : Milord, l'Hymne à l'Amour, Mon légionnaire...

Mairie : 03 86 25 03 23 / [www.ville-decize.fr](http://www.ville-decize.fr)

Office du tourisme : 03 86 25 27 23 / [www.decize-confluence.fr](http://www.decize-confluence.fr)

Crédits photos : Mairie



## Deux-Rivières YONNE 1 265 hbts

Placé au confluent de l'Yonne et de la Cure, l'ancienne commune de Cravant a été un centre de transit de marchandises important. Sa côte de Palotte renferme de vastes carrières et porte une partie des vignes du fameux vin d'Irancy. Le pont de Cravant, cité au XIII<sup>e</sup> siècle mais probablement antérieur, est déjà en pierre à une époque où la plupart des ponts sont en bois. Mal entretenu, ce pont finit par s'écrouler en 1726, et la prospérité de Cravant avec lui : les marchands et diligences ont pris l'habitude d'emprunter la route de Saint-Bris.

### A DÉCOUVRIR

#### L'église Saint-Pierre Saint-Paul

Cette église dédiée aux apôtres Saint-Pierre et Saint-Paul possède une architecture unique en Bourgogne et témoigne du prestigieux passé de la cité. Du XIII<sup>e</sup> siècle, il ne reste que la nef ; l'église actuelle date principalement de la deuxième moitié du XVI<sup>e</sup> siècle, la tour rectangulaire a été érigée en mai 1551. L'abside et le sanctuaire de style gothique ont été construits entre 1543 et 1553.

#### Le bourg

D'importants vestiges de fortifications témoignent de son passé. Dans la partie haute, le beffroi ou tour du guet est l'une des tourelles de cette enceinte qui servait à protéger les denrées entreposées dans ce qui était alors le premier port de l'Yonne. Il existe encore trois portes : la porte du Bas, dite d'Orléans, celle du Haut, dite de la Poterne, et celle d'Arbault. Enfin, l'angle du donjon nord-ouest est pourvu d'un escalier à vis à l'intérieur d'une tourelle octogonale.

Mairie : 03 79 45 00 12 / [www.deuxrivieres-yonne.fr](http://www.deuxrivieres-yonne.fr)

Office du tourisme : 03 86 42 80 80 / [www.escale-chablis.fr](http://www.escale-chablis.fr)

Crédits photos : Mairie





## Druyes-les-Belles-Fontaines YONNE 270 hbts

Elle est composée de deux sites distincts : d'une part, la ville haute est posée sur le rocher dont le caractère naturel et l'environnement sont remarquablement conservés avec la porte fortifiée de la ville, le château médiéval, ses ruelles pittoresques, ses vieilles maisons typiques. Ce village est considéré comme l'un des plus beaux de l'Yonne. D'autre part, le bourg, partie basse est construit à proximité des sources qui révèlent d'autres aspects du village avec son église romane du XII<sup>e</sup> siècle, son lavoir du XIX<sup>e</sup> siècle, la grotte de Saint-Romain, ses sources et son lac, sa guinguette, espace de verdure et de sérénité propice à la détente.

### A DÉCOUVRIR

#### Le château fort

Il fait partie de la première génération de châteaux philippiens à l'époque du roi Philippe Auguste. Construit au XII<sup>e</sup> siècle par les comtes de Nevers, il tombait en ruines jusqu'à ce que le Foyer Rural de Druyes, entre 1960 et 1971, procède à son défrichage et sa restauration et organise pendant cette décennie, un Son, Lumières et Spectacle attirant une foule immense.

#### La poterne

Également appelée porte de la ville, elle permet d'accéder à la ville fortifiée. Elle fait partie de l'enceinte de la basse-cour du château qui couronnait le rocher surplombant la vallée. Cette enceinte qui date du XII<sup>e</sup> siècle, était protégée à l'est par quatre tours encore visibles qui ont été récemment restaurées. Côté ouest, l'enceinte se présente comme un très gros mur de 2m d'épaisseur et de 4m de hauteur. Il était doublé d'un fossé sec.

Mairie : **03 86 41 53 61** / [www.druyes.fr](http://www.druyes.fr)  
Office du tourisme : **03 86 74 10 07** / [www.puisaye-tourisme.fr](http://www.puisaye-tourisme.fr)

Crédits photos : Mairie



## Époisses CÔTE-D'OR 800 hbts

Pays d'Art et d'Histoire, le village est protégé par une double enceinte et son bâti est remarquable. Classée Monument historique, l'église Saint-Symphorien construite dans l'enceinte du château, remonte probablement au XVII<sup>e</sup> siècle alors qu'elle était devenue chapelle collégiale du château. Pendant la Révolution, l'intérieur est totalement détruit, les cloches sont descendues et fondues. A partir de 1800, la commune l'a reconstruite.

### A DÉCOUVRIR

#### Le château d'Époisses

Classé Monument historique, le château d'Époisses aurait abrité la reine Brunehaut au VI<sup>e</sup> siècle. Il est devenu ensuite demeure du roi de Bourgogne au XII<sup>e</sup> siècle et propriété de Guillaume de Guitaut en 1672. Louis XIV, la Marquise de Sévigné, Chateaubriand et la reine Elisabeth II d'Angleterre y séjournèrent. Pendant la Révolution, la partie sud du château fut rasée. Dès lors, la famille de Guitaut s'engagea à entretenir ce magnifique ensemble architectural.

#### Le fromage d'Époisses

Les origines du fromage l'Époisses remontent au XVI<sup>e</sup> siècle, il aurait été créé par une communauté de moines cisterciens, et bénéficie aujourd'hui d'une AOC depuis 1991 et d'une AOP depuis 1996.



Mairie : **03 80 96 44 09** / [www.epochs.fr](http://www.epochs.fr)  
Office de tourisme : **03 80 97 05 96** / [www.terres-auvois.fr](http://www.terres-auvois.fr)

Crédits photos : Mairie





## Faucogney-et-la-Mer HAUTE-SAÔNE 480 hbts

Place forte au Moyen Âge, le bourg castral défendait l'accès entre Franche-Comté et Lorraine. C'est une étape incontournable des Vosges du Sud : l'ancien château à la Maison du Bailli de Faucogney, la fontaine octogonale, la Maison d'audience de la Princesse de Bauffremont, l'ancienne place au pain, la Croix des Morts ou les jardins en terrasses. Dernier bastion Comtois à résister aux troupes françaises en 1674, son château fut détruit sur ordre de Louis XIV. Néanmoins, plusieurs maisons des XVII<sup>e</sup> et XVIII<sup>e</sup> siècles sont encore présentes au centre.

### A DÉCOUVRIR

La tour MXV

Faucogney doit son origine à la construction d'une tour sur le mont qui surplombe le bourg pour surveiller la vallée. Le château n'avait au départ qu'une tour carrée qui s'inscrit dans l'ancien rempart vers la porte basse. Elle possède quelques meurtrières et une girouette la surmonte portant le millésime MXV, qui ne correspond pas à l'année de sa construction !

Les Mille Étangs

Faucogney-et-la-Mer compte une centaine d'étangs sur son territoire, notamment autour de « La Mer » ; un hameau situé sur le plateau, à 5 km du centre-bourg, et qui doit son nom au marais et tourbières qui y sont fréquents. La Mer vient en effet de la racine latin «mare» qui signifie marais, marécage. Cette multitude d'étangs, , donne toute sa singularité à cette région de moyenne montagne. Ce type de paysage est unique en Europe.

Mairie : 03 84 49 32 28

Office de tourisme : 03 84 49 32 97 / [www.les1000etangs.com](http://www.les1000etangs.com)

Crédits photos : A-L P, Laurent Seguin



## Faverney HAUTE-SAÔNE 995 hbts

Le lieu actuel qu'occupe le bourg se trouvait être le premier point abordable sur le cours de La Lanterne. Occupé par les Séquanes puis par les Romains, la cité est organisée en demi-cercles autour de l'enclos abbatial, des édifices du XVIII<sup>e</sup> siècle et de l'église abbatiale. Les bords de la Lanterne donnent un cachet romantique. L'attrait de la cité est complétée par le palais abbatial (mairie), la façade renaissance de la maison des hôtes place Sainte-Gude, les casernes de cavalerie de 1754, la maison dite des «ducs de Bourgogne» et ses tours à poivrières.

### A DÉCOUVRIR

L'église Notre Dame la Blanche

Une nef anciennement romane pour un chœur gothique, la nef et les bas-côtés de ce magnifique édifice primitivement roman ont été probablement construits au XI<sup>e</sup> siècle. Au XIII<sup>e</sup> siècle, on éleva un avant-porche épaulé de contreforts avec, fin XIV<sup>e</sup> siècle l'agrandissement du monument dans ses dimensions actuelles pour donner ce cadre exceptionnel.

Le miracle de Faverney

En 1608, le jour de la Pentecôte, un miracle se produisit dans l'église Notre Dame la Blanche. L'incendie du reposoir de l'église abbatiale épargna l'ostensoir contenant deux hosties. Pendant trente-trois heures, il resta suspendu en l'air. L'église convint d'un miracle. Depuis, la tradition religieuse se conjugue aux festivités locales.

Mairie : 03 84 91 30 71 / [www.ville-faverney.com](http://www.ville-faverney.com)

Office de tourisme : 03 84 78 10 66 / [www.portsursaone.fr](http://www.portsursaone.fr)

Crédits photos : Mairie





## Filain HAUTE-SAÔNE 230 hbts

Les vestiges du néolithique extraits et analysés prouvent que les terres de Filain sont occupées depuis fort longtemps. Ce n'est pourtant qu'en 1159 que la commune est mentionnée pour la première fois dans des écrits officiels, sous le nom actuel. Filain provient du latin « Fons Lanae » qui signifie « fontaine de Laine ». L'histoire seigneuriale de la commune trouve probablement ses racines au Moyen Âge, avec les familles Petrus de Folens (1160) puis Petrus Miles Fonis Lanae (1225).

### A DÉCOUVRIR

#### Le Général Marulaz

Général français de la Révolution et de l'Empire, il repose à côté de l'église Sainte-Antide au centre du village. Propriétaire du château de Filain et maire du village pendant 40 ans, il repose au côté de son épouse, sa tombe retraçant ses principaux faits d'armes. Diverses manifestations lui ont rendu hommage, notamment de régulières prises d'armes du régiment des husards d'Altkirch.

#### Le château des Ridets

Dans l'enceinte du château des Ridets, le parc animalier et de loisirs « Guiguite en Folie » de 800m<sup>2</sup> attire un nombre croissant de visiteurs d'avril à novembre. Sont présents chèvres, cochons, poules, canards, oies, mais aussi chameaux, wallabys, lamas, alpagas, daims. Le parcours est complété par une piscine à balles, des châteaux gonflables, des karts à pédales et tricycles, des trampolines.

Mairie : 03 84 78 30 47 / [www.filain.fr](http://www.filain.fr)  
Office du tourisme : 03 84 91 84 98 / [www.tourisme7rivieres.fr](http://www.tourisme7rivieres.fr)

Crédits photos : Mairie ; Crédit site « Guiguite en folie »



## Fondremand HAUTE-SAÔNE 200 hbts

Village médiéval remarquable de Haute-Saône, il est reconnu pour la richesse de son patrimoine architectural et paysager. Il fait partie des premiers villages adhérant à l'association des Cités de Caractère Bourgogne-Franche-Comté. Fondremand est un ancien chef-lieu de baronnie. Son territoire s'étendait sur une vingtaine de villages et de vastes forêts. La cité a été l'objet de nombreux rachats et échanges. En 1803, elle a compté jusqu'à 665 habitants.

### A DÉCOUVRIR

#### Le site du bassin de la Romaine

Il servait d'abreuvoir pour les nombreux troupeaux du village et a été aménagé en 1972. En surplomb du bassin, le donjon est établi sur un rocher et domine l'ancien bourg castral. La source de la rivière la Romaine jaillit sous le château. Longue de 25 km, elle conflue avec la Saône à Vellexon-Queutrey et Vaudey dans le canton de Fresnes-Saint-Mamès. Selon le dicton : « A Vellexon, la Romaine perd son nom ».

#### Les journées artisanales

La fête biennale de Fondremand, autour du 14 juillet, allie artisanat d'art, concerts et animations diverses. La prochaine édition aura lieu en 2024.

Mairie : 03 84 78 21 93  
Office du tourisme : 03 84 91 84 98 / [www.tourisme7rivieres.fr](http://www.tourisme7rivieres.fr)

Crédits photos : Jean-Charles Hannriot, Carine Arnould





## Grand'Combe-Chateleu DOUBS 1 525 hbts

Dominé par le mont Châteleu qui culmine à 1 302 m, le village s'étend le long de deux combes, l'une traversée par le Doubs, l'autre par deux torrents : le Theverot et le Beugnon. Entouré de vastes forêts aux sombres résineux, de prés alliant toutes les gammes de vert, de sources et de ruisseaux, Grand'Combe-Chateleu est un village dont le passé agricole a laissé de nombreux fermes comtoises typiques. Le cœur du village se situe sur la hauteur, avec son église Saint-Joseph, bâtie de 1674 à 1676 ainsi que la mairie.

### A DÉCOUVRIR

#### Le quartier des Cordiers

Il est unique par le nombre et la diversité de ses fermes à tuyés des XVII<sup>e</sup> et XVIII<sup>e</sup> siècles. Un musée créé dans une ferme entièrement réhabilitée permet aux visiteurs de s'imprégner de la vie des paysans d'autrefois et de leurs différentes activités au fil des saisons. Un jardin potager entretenu avec passion par des bénévoles et un verger de conservation complètent la visite.

#### Fontaines et lavoirs

À l'image des fermes, nombreux sont les fontaines et les lavoirs dans le village. Lieux paisibles et hors du temps que rien ne semble troubler, elles rafraîchissent généreusement le voyageur qui s'y attarde ! Ces fontaines et lavoirs, qu'ils soient humbles ou majestueux, de pierre ou de métal, abrités de toits solides ou posés nus sous les cieux, font l'objet d'une bien jolie promenade, le Chemin des Fontaines.

Mairie : 03 81 68 80 21 / [www.grandcombechateleu.fr](http://www.grandcombechateleu.fr)  
Office du tourisme : 03 81 67 18 53 / [www.pays-horloger.com](http://www.pays-horloger.com)

Crédits photos : Mairie



## Gray HAUTE-SAÔNE 5 560 hbts

Idéalement située sur la Saône et à égale distance entre Besançon, Dijon, Vesoul et Dole, Gray jouit d'une situation centrale privilégiée au sein de la grande région Bourgogne-Franche-Comté. Aujourd'hui, résolument tournée vers le tourisme, la cité souhaite conjuguer patrimoine et nouvelles technologies pour offrir le cadre de vie de demain.

### A DÉCOUVRIR

#### L'hôtel de Ville

Bâti au XVI<sup>e</sup> siècle, c'est l'un des plus beaux bâtiments de la Renaissance en Franche-Comté. Le toit est recouvert de tuiles vernisées polychromes de tradition bourguignonne. Sur la façade se trouve un cadran solaire gravé.

#### Le festival Rolling Saône

La culture populaire a une place particulière avec, entre autres, le festival de musique Rolling Saône devenu l'événement phare de la ville. Il accueille de nombreux artistes de renommée nationale et internationale chaque année en mai.

Mairie : 03 84 65 11 14 / [www.gray.fr](http://www.gray.fr)  
Office du tourisme : 03 84 65 18 15 / [www.tourisme-valdegray.com](http://www.tourisme-valdegray.com)

Crédits photos : Mairie, Emmanuel Pagand





## Guérisny NIÈVRE 2 570 hbts

Habitée depuis l'époque gallo-romaine, Guérisny s'est développée à partir du XVII<sup>e</sup> siècle et surtout du XVIII<sup>e</sup> siècle grâce à l'industrie métallurgique et à l'action de Pierre Babaud de la Chaussade (1706-1792). Celui-ci sera, à la fin du XVIII<sup>e</sup> siècle, à la tête d'un établissement spécialisé notamment dans la fabrication des ancres pour la Marine Royale et la Compagnie des Indes.

### A DÉCOUVRIR

Les anciennes forges

La cité des Forges royales est un joyau avec une histoire extraordinaire, à savoir celle d'une ville conçue pour la marine royale puis nationale. Le musée évoque et retrace la vie de l'arsenal de Guérisny, ses productions et finalement l'histoire de la métallurgie nivernaise. En effet, le bâtiment, dit à clocheton, est un magnifique témoignage de l'architecture industrielle du XVIII<sup>e</sup> siècle.

Le château de la Chaussade

Avec ces Forges a été édifié le château de la Chaussade, ensemble remarquable du XVIII<sup>e</sup> siècle, dont la longueur développée des façades est de 1 530 m, soit légèrement supérieure à celle de la façade principale du château de Versailles. Le patrimoine naturel a une grande importance à Guérisny, en effet, les allées Babaud de la Chaussade ont fait l'objet d'une protection dès 1930.

Mairie : 03 86 90 78 50 / [www.ville-guerigny.fr](http://www.ville-guerigny.fr)

Office de tourisme : 03 86 70 15 06 - 06 43 45 20 51 / [www.lacharitesurtoire-tourisme.com](http://www.lacharitesurtoire-tourisme.com)

Crédits photos : Michel Suchet et CCDFC



## Gy HAUTE-SAÔNE 1 025 hbts

Cité tout en relief, avec sa structure de bourg castral où partie haute et ville basse sont reliées par un escalier, Gy avec son riche passé et son patrimoine, offre de belles ressources. De magnifiques entrées de caves indiquent que le travail de la vigne et du vin a longtemps modelé la vie du pays. Dans le bourg, la prédominance de la pierre, la sobriété des façades dégagent une atmosphère quasi-religieuse et rappellent que Gy fut la principale seigneurie des archevêques de Besançon et leur refuge en cas de difficultés avec les citoyens de la ville épiscopale.

### A DÉCOUVRIR

Le château de Gy

Importante forteresse féodale, propriété des archevêques de Besançon pendant 700 ans, elle a été plusieurs fois reconstruite et réaménagée par le cardinal de Choiseul au XVIII<sup>e</sup> siècle. Mais c'est à l'ancien chancelier des Pays-Bas, François de Busleiden (1499-1502) que l'on doit, entre autres, la tour de plan octogonal. Sa façade reste de style gothique et se prolonge par une galerie. Aujourd'hui le bâtiment est une propriété privée.

La chapelle Notre-Dame du Sacré-Cœur

Implantée au lieu-dit « Le Calvaire » et dominant Gy, cette chapelle fut construite en 1870 à la suite d'un vœu demandant à la Vierge que Gy soit épargné lors de l'invasion prussienne. La structure d'un gothique moderne est en bon état et l'intérieur a été rafraîchi. Pour s'y rendre, prendre le chemin de randonnée montant depuis la place de l'Église.

Mairie : 03 84 32 85 28 / [www.mairie-gy.fr](http://www.mairie-gy.fr)

Office de tourisme : 03 84 32 93 93 / [www.ot-montsdeguy.com](http://www.ot-montsdeguy.com)

Crédits photos : Mairie







## Jougne DOUBS 1 880 hbts

Perché sur un promontoire dominant le paysage, Jougue matérialise la porte de France sur l'axe Suisse-Jura. Au débouché d'un des rares cols de la chaîne du Jura, ce passage était fréquenté dès l'époque gallo-romaine, et surement connu dès le Premier âge du Fer. Au Moyen Âge, la commune devient une voie commerciale et monastique. C'est une cité avec ses alpages, ses forêts, un havre de paix de la faune, une terre de ski et de randonnées.

### A DÉCOUVRIR

#### La chapelle Saint-Maurice

Classée Monument historique, c'est un joyau comtois de l'art roman du XII<sup>e</sup> siècle. Témoignage d'un prieuré érigé par les bénédictins, la chapelle avec sa crypte daterait du milieu du XII<sup>e</sup> siècle. L'édifice était contrebouté par une abside à trois pans coupés. La nef unique, couverte d'une voûte en berceau brisé est rare en Franche-Comté.

#### Le musée animalier

Créée en 1926, il est composé d'une collection de fossiles, de squelettes et d'une collection d'environ 500 spécimens d'animaux naturalisés. Vous y apprendrez beaucoup sur la faune locale et son histoire. Les animaux représentés sont des espèces traditionnelles de la Franche-Comté, mais certains d'entre eux viennent également des anciennes colonies françaises.

Mairie : **03 81 49 11 75** / [www.mairiedejougne.fr](http://www.mairiedejougne.fr)  
Office du tourisme : **03 81 49 13 81** / [www.tourisme-metabief.com](http://www.tourisme-metabief.com)

Crédits photos : Mairie ; site musée animalier



## Jussey HAUTE-SAÔNE 1 550 hbts

Fondée en l'an 300 après J-C, blottie au pied des collines des Capucins et du Mont Simon, Jussey a su tirer son épingle du jeu par ses positions stratégiques. Politiquement d'une part, grâce à sa position frontalière au sein du comté de Bourgogne et économique d'autre part, grâce à la présence d'importantes voies commerciales telles que la Saône. Marchés et foires sont la grande tradition jusseyenne. Aujourd'hui, patrimoine de caractère et nature rurale séduisent nombre de plaisanciers, promeneurs, cyclotouristes et pêcheurs.

### A DÉCOUVRIR

#### La Marianne

Installée depuis 1849, elle est la plus ancienne représentation de l'effigie républicaine placée sur la place publique de France. La figure allégorique de la République brandit, de la main droite, un triangle, référence à la triade : Liberté-Égalité-Fraternité et présente d'autres symboles : la Liberté (sein et cuisse découverts), la République nourricière (couronne de blé et de raisins), la Force (le lion).

#### Fontaines et lavoirs

L'église Saint-Pierre remplace celle édifiée au XIII<sup>e</sup> siècle et remaniée au XVI<sup>e</sup> siècle avec un clocher élevé sur son transept. Reconstituée au XVIII<sup>e</sup> siècle, elle est l'œuvre de l'architecte Nicolas Nicolle et abrite des orgues classées datant de 1715. À la fin des travaux, le coq fut monté sur le clocher en 1758. La grille de clôture en fer forgé est du XVII<sup>e</sup> siècle. Elle est également inscrite sur la route des retables de Haute-Saône.

Mairie : **03 84 68 11 49** / [www.jussey.fr](http://www.jussey.fr)  
Office du tourisme : **03 84 92 21 42** / [www.jussey-tourisme.com](http://www.jussey-tourisme.com)

Crédits photos : Ringenbach





## Le Bizot DOUBS 330 hbts

Elle est située au cœur du Parc naturel du Doubs Horloger. Ses paysages sont caractérisés par de grands espaces calmes composés de forêts, de zones humides et de pâturages ouverts et souvent entourés de murs en pierre sèche, qui font leur beauté. De belles pistes de ski de fond et des sentiers de randonnée permettent d'admirer ce paysage typique du Jura et offrent une vue sur la Suisse voisine. L'élevage laitier et l'exploitation forestière restent des activités traditionnelles toujours vivantes.

### A DÉCOUVRIR

#### L'église Saint-Georges

De style gothique flamboyant, elle se dresse fièrement au centre du village depuis 1503. Sa charpente en forme de carène de bateau renversée supporte les 460 tonnes d'une impressionnante couverture de laves. L'édifice a connu de nombreuses réfections dont la plus notable est celle du clocher en 1733.

#### La maison de justice

En contrebas de l'église, la maison de justice construite en 1527 est inscrite à l'inventaire des Monuments historiques. La fenêtre du juge, ainsi que sa tête qui orne la cheminée, rappelle que le bâtiment a d'abord été un tribunal. D'autres éléments sculptés, dites boules apotropaiques, sont supposées éloigner le mauvais sort... La maison de Justice a été rachetée par l'Association l'Ecolette qui poursuit l'activité du café devenu également un lieu écocitoyen, dans lequel de nombreuses animations sont proposées.

Mairie : **03 81 43 82 61** / [lebizot.fr](http://lebizot.fr)

Office du tourisme : **03 81 67 18 53** / [pays-horloger.com](http://pays-horloger.com)

Crédits photos : CCBCFC ; Mairie



## Lods DOUBS 230 hbts

Surplombant la Loue, le village de Lods apparaît comme une belle carte postale. Au XIX<sup>e</sup> siècle, Lods, en village bas, possède forges, clouterie, tréfilerie, scieries, tuilerie, moulins, huilerie, martinet. Vers 1850, les forges de Lods deviennent la seconde usine du Doubs et comptent alors près de 500 ouvriers. Autrefois pays de la vigne, ses vieilles maisons, pour la plupart du XVI<sup>e</sup> siècle, sont bâties sur des caves voutées semi-enterrées qui communiquaient souvent, formant un vaste réseau souterrain.

### A DÉCOUVRIR

#### Le bourg

Cité au charme ineffable et au caractère très prononcé, Lods est membre de l'association des Plus Beaux Villages de France. Les maisons s'accrochent à la pente, les ruelles tortueuses et fort raides montent vers l'église, dont le clocher de tuf domine tel un phare. Construite à flanc de coteaux, la petite cité, patrie du peintre Lancrenon et du général Tripard, domine la route et la rivière sur laquelle trois barrages forment de magnifiques chutes d'eaux.

#### Le musée de la vigne

Dans une authentique maison vigneronne du XVI<sup>e</sup> siècle, le musée de la vigne créé en 1969 abrite une importante collection d'outils qui retracent les paysages et savoir-faire viticoles passés.

Mairie : **03 81 60 90 11** / [www.lods.fr](http://www.lods.fr)

Office du tourisme : **03 81 62 21 50** / [www.destinationlouvelison.com](http://www.destinationlouvelison.com)

Crédits photos : Mairie





## Lormes NIÈVRE 1 300 hbts

Érigée en paroisse avant le X<sup>e</sup> siècle, la cité est antique. Un patrimoine plus récent tend les bras aux visiteurs, avec ses lavoirs, la chapelle du Vieux-Château, la Bascule, mais aussi ses paysages et ses sites remarquables ; la Justice, où le gibet a laissé place à une table d'orientation, l'étang du Goulot, les promenades situées entre l'Hôpital et les restes de l'ancien Château de la maison de Challons, au site du Moulin du bois. La commune est aussi devenue un lieu de résidence pour les artistes : photographes, peintres, sculpteurs ouvrent leurs ateliers et leurs boutiques.

### A DÉCOUVRIR

#### Les Gorges de Narvau

Site naturel classé, les Gorges de Narvau où s'écoule en cascades la rivière de l'Auxois, sont appréciées pour son sentier pédestre de 1.5 km et ses rochers d'escalade.

#### L'église Saint-Alban

Lors de la tourmente révolutionnaire, les Lormois participèrent à l'inauguration du Temple de la raison en 1794, dans l'enceinte de l'église du XII<sup>e</sup> siècle (dont on peut admirer le tableau par Corot, au musée de Hartford, Connecticut-USA). On vit tomber la vieille église du XII<sup>e</sup> siècle en 1865. L'église actuelle est de style néo-roman-byzantin et domine un vaste panorama sur la montagne Saint-Alban.

Mairie : **03 86 22 31 55** / [www.lormespetitevilledefutur.fr](http://www.lormespetitevilledefutur.fr)

Office du tourisme : **03 86 22 82 74** / [www.morvansommetsetgrandslacs.com](http://www.morvansommetsetgrandslacs.com)

Crédits photos : Florence Saugerias ; Karine Floquet



## Marnay HAUTE-SAÛNE 1 545 hbts

À la fois témoignage vivant d'une histoire riche et passionnante, cette cité contemporaine est tournée vers l'avenir. Son plan d'eau de 24 ha parsemé d'îles où la faune et la flore baignent dans un écrin de verdure mais aussi son château du XII<sup>e</sup> siècle qui surplombe fièrement la rivière sont à découvrir. Lors de la seconde campagne menée par Louis XIV, en 1674, Marnay fut une des premières cités comtoises conquises par les Français. Son château fut laissé à l'abandon, de sorte qu'il n'en reste qu'une muraille, la porte du Pont-levis, et une tour subsiste également des vestiges de fortifications construites au XIV<sup>e</sup> siècle.

### A DÉCOUVRIR

#### L'hôtel de Santans

Il existait un hôpital à Marnay, fondé par les seigneurs de la cité, semblerait-il dès le XII<sup>e</sup> siècle. L'Hôpital fut complètement détruit pendant la guerre de Dix Ans par l'incendie de la ville ordonné le 29 juin 1637. Il a été reconstruit par la famille Terrier de Santans, au XVI<sup>e</sup> siècle, il présente une façade à deux niveaux percée de fenêtres à meneaux, encadrée de deux avant-corps.

#### La Bière ki Cool

Depuis 2014, le troisième samedi de septembre, le festival « la Bière ki Cool » a pour ambition de faire découvrir des micro-brasseries régionales et d'organiser un moment de rencontre populaire, fédérateur et convivial avec des groupes de renommée régionale et nationale.

Mairie : **03 84 31 74 42** / [www.marnay70.com](http://www.marnay70.com)

Office du tourisme : **03 84 31 90 91** / [www.ot-valmarnaysien.com](http://www.ot-valmarnaysien.com)

Crédits photos : OT Val Marnaysien ; site la Bière ki cool





## Martailly-lès-Brancion SAÔNE-ET-LOIRE 140 hbts

L'agriculture est surtout tournée vers la vigne (Mâcon-Cruzille, Mâcon-Villages, crémant de Bourgogne...). C'est un village préservé aux maisons typiques du Haut-Mâconnais. Entouré de forêts, il est le point de départ de nombreuses balades ou randonnées. Situé au cœur du Pays d'Art et d'Histoire entre Tournus et Cluny, l'activité touristique est florissante grâce au site médiéval de Brancion.

### A DÉCOUVRIR

#### Le site médiéval de Brancion

Le château offre une vision de l'évolution castrale, de l'époque carolingienne aux guerres de religion au cours desquelles il tombe pour la première fois de son histoire en 1594. Son déclin prendra fin en 1860 lorsque le comte Victor de Murard de Saint-Romain achète les ruines et les relève. L'association « la Mémoire Médiévale » entreprend des travaux de restauration tous les ans pour lui redonner sa splendeur d'antan.

#### Les cadeules ou cabordes

Dans le Mâconnais-Tournugeois, les constructions en pierre sèche s'appellent : cadeules ou cadeules et les murs en pierre sèche : murgers ou meugers. Un recensement effectué par une association a permis de répertorier 160 cadeules sur la commune. Dans les murs ou dans les abris, des « potières » servaient à entreposer le repas et la boisson dans un endroit frais et ombragé. Avec le progrès, l'industrialisation et la mécanisation, les cadeules ne seront plus guère utilisées et tomberont peu à peu en ruine.

Mairie : 03 85 51 12 56

Office du tourisme : 03 85 27 00 20 / www.tournus-tourisme.com

Crédits photos : Patrick Talmey ; Buck Rodgers



## Mézilles YONNE 520 hbts

La commune de Mézilles, une des plus étendues du département, est située au milieu du plateau de Puisaye, bordée par le Loiret et la Nièvre. Mézilles, sous le nom d'origine celtique Miciglis, était située sur la route du fer avant l'époque Gréco-romaine. On note la présence de nombreuses maisons « fortes » chargées de défendre Saint-Fargeau telles la ferme de « Saimbault », Le Fort et Nailly.

### A DÉCOUVRIR

#### L'église Saint-Marien

L'église paroissiale, est dédiée à Saint-Marien. A l'origine, une seule nef (quelques vestiges romans sont encore visibles dans le chœur), mais la reconstruction de l'église date essentiellement du XVI<sup>e</sup> siècle avec adjonction du collatéral sud. Une grande partie du mobilier a été inscrite à l'inventaire des Monuments historiques : stalles, boiseries, chaire, banc d'œuvre, autels latéraux, statues, tableaux.

#### La tour et le jardin communal, dit Jardin Ribaudin

La tour attire le regard, ce n'est ni un ouvrage défensif, ni un pigeonnier, seulement un ouvrage décoratif ; il est à noter toutefois qu'elle renferme un puits intérieur animant le système hydraulique de ce jardin remarquable. C'est un lieu de promenade et de rassemblement pour des événements tels que la Fête du Jardin qui a lieu le jeudi de l'Ascension et les jeux traditionnels du 14 juillet.

Mairie : 03 86 45 41 44

Office du tourisme : 03 86 74 10 07 / www.puisaye-tourisme.fr

Crédits photos : Mairie





## Montbozon HAUTE-SAÔNE 630 hbts

Traversé par l'Ognon, Montbozon est occupé depuis la préhistoire : on y a découvert une station néolithique. En parcourant les rues et ruelles, nous découvrons le couvent des dominicains et l'église de la Nativité de Notre-Dame bâtis dès 1450, une maison forte édifée vers 1550, ancien collège de Jésuites, mais aussi un château du XVIII<sup>e</sup> siècle reconstruit à l'endroit d'un château féodal détruit au XVII<sup>e</sup> siècle qui surplombe l'Ognon. Avec sa belle Fontaine du Cygne ou encore ses quatre maisons anciennes dotées de tours ou tourelles remarquables, Montbozon est un bourg qui a traversé les siècles en gardant son cachet ancien.

### A DÉCOUVRIR


Le presbytère

Après l'édification du couvent des dominicains, ce sont un couvent de religieuses associé à un hôpital et enfin une église qui ont vu le jour. Cette première construction a été détruite par faits de guerre en 1534 et fut relevée et agrandie au XVIII<sup>e</sup> siècle pour y établir le presbytère, en activité jusqu'en 2018. Depuis début 2022, la rénovation du bâtiment et de la place de l'Église avec implantation d'un restaurant est en cours.

Mairie : **03 84 92 32 27**

Office de tourisme : **03 84 91 84 98** / [www.tourisme7rivieres.fr](http://www.tourisme7rivieres.fr)

Crédits photos : Mainie, CCBCF



Les biscuits de Montbozon

Montbozon est renommé pour son fameux biscuit « le roi des desserts, le dessert des rois ». On raconte qu'un certain Joseph Guichard, pâtissier à la cour de Louis XVI, se serait réfugié à l'Hôtel de la Croix d'Or et aurait communiqué la recette d'un biscuit à Mlle Prudhon qui tenait un commerce et une pâtisserie à côté. En 1860, Michel Prosper Lantermier l'épousa et développa la fabrique des biscuits en la faisant connaître à travers le monde.



## Morteau DOUBS 6 850 hbts

Au cœur de l'Arc jurassien franco-suisse, Morteau, issue du latin la « mortua aqua » est une petite ville au patrimoine architectural de grande qualité. Son histoire s'écrit en l'an mil avec les moines de l'abbaye de Cluny. Le Doubs qui la traverse s'y attarde en des méandres tranquilles. La ville possède de nombreux atouts touristiques avec un riche patrimoine naturel et la production de divers produits régionaux. Située sur la route des microtechniques, elle est caractérisée par son activité horlogère.

### A DÉCOUVRIR

Le château Pertusier

Château de style Renaissance du XVI<sup>e</sup> siècle classé Monument historique, il abrite le Musée de l'Horlogerie depuis 1985 et possède des collections exceptionnelles d'horloges, montres et machines. Au XVII<sup>e</sup> siècle, les Suédois attaquèrent la ville, les empreintes des balles lancées sont encore visibles. Ravagé par un incendie en 1938, seul le rez-de-chaussée sera sauvé.

La saucisse de Morteau


Production emblématique de la ville, sa fabrication remonte au XVI<sup>e</sup> siècle et coïncide avec la construction des fermes à « tuyé », cheminée centrale dotée d'une immense hotte pyramidale en bois de résineux de 12 à 15 m de haut dans laquelle on fumait les viandes pour mieux les conserver. La saucisse est protégée par une Indication Géographique Protégée (IGP) depuis 2010.

Mairie : **03 81 68 56 56** / [www.morteau.org](http://www.morteau.org)

Office du tourisme : **03 81 67 18 53** / [www.pays-horloger.com](http://www.pays-horloger.com)

Crédits photos : Mainie, BFC Tourisme





## Mouthier-Haute-Pierre DOUBS 340 hbts

Située dans la Haute vallée de la Loue, au débouché des gorges de Nouailles, canyon profond de 150 à 350 m, la cité s'est implantée au cœur d'un amphithéâtre de verdure, dominé par les belvédères de la Roche de HautePierre et du Moine. Autour du monastère qui lui a donné naissance, il présente un ensemble homogène de bâtisses mitoyennes bordées de ruelles étroites et tortueuses, dont les portes de caves rappellent un passé vigneron.

### A DÉCOUVRIR

Le patrimoine naturel

La présence de nombreux sites archéologiques sur le territoire de la commune témoigne d'une occupation humaine dès le Néolithique, principalement dans les grottes, notamment les grottes de la Baume Archée et des Faux-Monnayeurs. Les paysages de la commune présentent beaucoup d'éléments marquants dont les gorges de Nouailles, la cascade du Syratu haute de 50 m.

La fête des Failles

Tradition héritée du Moyen Âge, elle était autrefois célébrée par les vignerons qui brulaient les sarments de vigne pour protéger la récolte à venir. Aujourd'hui, elle se déroule chaque année après l'épiphanie. Les villageois montent en procession jusqu'à la colline de Sainte-Foy, allument un grand brasier servant à enflammer des torches composées de branches de tilleul, appelées failles, qu'ils font ensuite tourner à bout de bras en chantant.

Mairie : 03 81 60 91 10

Office du tourisme : 03 81 62 21 50 / [www.destinationlouelison.com](http://www.destinationlouelison.com)

Crédits photos : IC Wakenhut



## Orgelet JURA 1 600 hbts

Ex-place forte médiévale élevée sur un éperon rocheux au pied du Mont Orglet (672 m) qui lui a donné son nom, Orgelet possède encore un ensemble bâti remarquable malgré les guerres et les incendies qui dévastèrent plusieurs fois la cité au cours des siècles. Si la plaine d'Orgelet a livré des vestiges celtiques ou romains, c'est sous la famille des Chalon que la cité prend de l'importance. Du fait de sa position géographique, à proximité de nombreux sites touristiques, Orgelet est un territoire propice à l'évasion, aux randonnées à pied, à cheval, en VTT ou aux activités nautiques.

### A DÉCOUVRIR

Église Notre Dame de l'Assomption

Datant du XVII<sup>e</sup> siècle, elle est surmontée d'un clocher haut de 55m, possède l'orgue le plus ancien de Franche-Comté, ainsi qu'un chasublier remarquable. Entièrement restaurée en 1994, elle est surmontée d'un imposant clocher. Des visites guidées sont organisées régulièrement.

Pierre-François-Xavier Bouchard

Né à Orgelet (1771-1822), il fut lieutenant dans l'armée de Bonaparte lors de la Campagne d'Égypte. Il découvre en juillet 1799 la Pierre de Rosette lors de la réfection du Fort Jullien, une ancienne fortification de la ville de Rachid (francisée en Rosette). La découverte fut diffusée en France et à travers l'Europe. Les copies réalisées permettront à Jean-François Champollion de déchiffrer les hiéroglyphes en 1822.

Mairie : 03 84 35 54 54 / [www.orgelet.com](http://www.orgelet.com)

Office du tourisme : 09 70 71 77 05 / [www.juratourism.com](http://www.juratourism.com)

Crédits photos : Mairie



## Ornans DOUBS 4 460 hbts

Dans la cité plane une ambiance vénitienne : maisons suspendues, jardins étroits, pont sautant d'une rive à l'autre dans de beaux éclats d'or et de bleu. Ornans joue de la Loue qui la traverse, des lumières qui l'illuminent les nuits d'été et des cours secrètes et discrètes, des hôtels particuliers qui se cachent derrière. La cité est célèbre pour ses maisons pittoresques qui surplombent la Loue, en encorbellement sur piliers.

### A DÉCOUVRIR

#### Le château fort



Érigé au Moyen Âge, il joue un rôle défensif car il est situé à l'aplomb d'un gué très convoité sur la rivière la Loue. Établi en nid d'aigle sur un site escarpé, l'édifice a d'emblée vocation de citadelle. Après plusieurs sacs, pillages et attaques, il est rasé par les troupes de Louis XIV en 1674. Demeurent aujourd'hui quelques vestiges de pierre et la chapelle Saint-Georges, éparignée. Son belvédère offre une vue panoramique sur le site d'Ornans.

#### Le musée Courbet

Également maison natale de Gustave Courbet, elle célèbre le chef de file de l'école réaliste mondialement connu. Souvent exclu des expositions académiques, son « art du vivant » annonce l'impressionnisme, l'art moderne occidental et la peinture paysagiste comtoise. Issu d'un milieu paysan-bourgeois, il soutient la Commune et refuse la Légion d'honneur. Après un séjour en prison, il est contraint de s'exiler en Suisse où il y meurt en 1877.

Mairie : 03 81 62 40 30 / [www.ornans.fr](http://www.ornans.fr)  
Office du tourisme : 03 81 62 21 50 / [www.destinationlouelison.com](http://www.destinationlouelison.com)

Crédits photos : Mairie ; M. Claude Jacquottot ; Voiliers sur la mer, crédit Wikipédia



## Pesmes HAUTE-SAÔNE 1 070 hbts

Pesmes fait partie des 172 communes labellisées « Plus Beaux Villages de France ». Ancienne place stratégique sur la voie menant de Gray à Dole, Pesmes connut une histoire agitée par les diverses occupations dont elle fut l'objet avant de devenir française en 1678 seulement. La cité n'en a pas moins conservé un riche patrimoine : vestiges du château, église Saint-Hilaire des XIII<sup>e</sup> et XVI<sup>e</sup> siècles, portes. Le long de la charmante rivière Ognon, les demeures de notables et les maisons vigneronnes évoquent le passé viticole du village.

### A DÉCOUVRIR

#### Le château

Les traces les plus anciennes datent, sans doute, du X<sup>e</sup> siècle. Le château possédait également un vaste donjon et un très grand corps de bâtiment. Henri IV séjourne une dizaine de jours en 1595, la ville s'étant gracieusement donnée à lui, sans effusion de sang. La demeure ne se visite malheureusement pas mais vous pouvez vous promener le long des anciens remparts, vous profiterez d'un joli point de vue sur la vallée de l'Ognon.

#### Les forges

Tout d'abord usine métallurgique aux XVII<sup>e</sup> et XVIII<sup>e</sup> siècles, le site devient usine de taillanderie fin XIX<sup>e</sup> siècle avant de servir comme centrale hydroélectrique au XX<sup>e</sup> siècle. Aujourd'hui, les bâtiments devenus communaux accueillent l'association « Forgespesmes » qui anime des ateliers théâtre et organise différents événements : concerts, expositions, projections de films, conférences.

Mairie : 03 84 31 22 27 / [www.pesmes.fr](http://www.pesmes.fr)  
Office du tourisme : 03 84 65 18 15 / [www.tourisme-valdegray.com](http://www.tourisme-valdegray.com)

Crédits photos : Mairie





## Pierre-de-Bresse SAÔNE-ET-LOIRE 1 970 hbts

Au carrefour de trois départements (Saône-et-Loire, Côte d'Or, Jura), elle domine l'opulente vallée du Doubs et marque, par sa position, la fin de la Terre de Bresse. La commune tire son nom (Pierre) d'un monument mégalithique, certainement un sépulcre gaulois. L'habitat rural bressan se caractérise par la longueur du corps de ferme, alliant l'utilisation de la brique et du bois. La Bresse Bourguignonne se découvre à pied, à vélo, à cheval, en bateau ou en voiture. Au cœur du bocage bressan, l'histoire se révèle à travers son patrimoine naturel, gastronomique et architectural.

### A DÉCOUVRIR

Le Château, son Écomusée et son parc

Le château est construit du XVII<sup>e</sup> au XVIII<sup>e</sup> siècle, sur les ruines de l'ancienne forteresse. Le parc, doté d'arbres majestueux, recèle de nombreuses curiosités à découvrir au gré des allées. L'Écomusée permet d'apprécier les milieux naturels, l'histoire, les aspects de la vie traditionnelle, les situations géographiques, économiques et sociales actuelles de la Bresse Bourguignonne.

Les poulets de Bresse

La volaille de Bresse est la seule au monde à bénéficier d'une AOC-AOP. Elle se caractérise par ses plumes blanches, ses pattes bleues, sa crête rouge. Elle est élevée en toute liberté et doit être exclusivement nourrie de maïs et de produits laitiers. La saveur des poulets, chapons et poulardes de Bresse réglera votre palais.

Mairie : 03 85 76 24 70 / [www.pierredebresse.fr](http://www.pierredebresse.fr)

Point Information touristique : 03 85 76 85 78 / [www.bresse-bourguignonne.com](http://www.bresse-bourguignonne.com)

Crédits photos : Mairie ; Pixabay



## Pin HAUTE-SAÔNE 730 hbts

Établie à flanc de coteau au pied des Monts de Gy et dominant la vallée de l'Ognon, Pin est une petite cité rurale idéalement située qui offre une riche faune et flore naturelle. Sa position a également favorisé l'installation d'un château-fort. Depuis la Révolution française et la départementalisation, la rivière Ognon sépare administrativement les départements du Doubs et de Haute-Saône. L'ancienne commune s'est donc vu scindée en deux parties, au nord de l'Ognon, Pin (Haute-Saône) et au sud Émagny (Doubs). Dotée d'un tissu associatif dynamique, Pin compte un Orchestre d'harmonie créé en 1885 qui est reconnu régionalement et nationalement.

### A DÉCOUVRIR

Le château

Édifié au XIII<sup>e</sup> siècle par la puissante famille de Chalons, il possède un donjon massif flanqué d'échauguettes. Détruit en partie par les troupes de Louis XI, il fut réaménagé aux XV<sup>e</sup> et XVI<sup>e</sup> siècles. Il reste de l'époque plusieurs corps de bâtiments à l'ouest de la cour d'honneur et le corps de logis actuel, robuste construction barlongue à un étage, date du XVIII<sup>e</sup> siècle. Actuellement propriété privée, on peut le visiter l'été sur réservation auprès de l'OT du Val Marnaysien.

Le Circuit des Fontaines et Lavoirs

Au XIX<sup>e</sup> siècle, la commune décida d'alimenter le village en eau. Le Vicomte du Taillis, propriétaire d'une source et des forges de la Romaine accepta la captation de l'eau à condition que la commune achète la fonte de ses forges pour réaliser les travaux. Une brochure vous permettra de découvrir les fontaines et lavoirs dont il reste aujourd'hui 16 éléments architecturaux, mais aussi d'admirer de belles bâtisses qui forgent le caractère de cette petite cité.

Mairie : 03 81 55 02 99 / [www.communedepin.fr](http://www.communedepin.fr)

Office du tourisme : 03 84 31 90 91 / [www.ot-valmarnaysien.com](http://www.ot-valmarnaysien.com)

Crédits photos : Mairie







## Poligny JURA 3 955 hbts

Des vestiges indiquent que le territoire de Polemniacum a été occupé dès la pré-histoire. A l'époque gallo-romaine, c'est une ville-marché au carrefour de régions prospères : les pays rhénans et méditerranéens, par la vallée du Rhône. Les couleurs de Poligny s'affirment dans un paysage abrupt et mystérieux. Là, le palais se partage entre les vins et le Comté, les couleurs pourpres et les senteurs de sous-bois. La ville est renommée pour les produits de son terroir, notamment les vins et le Comté, mais aussi pour ses établissements d'enseignement et son riche patrimoine.

### A DÉCOUVRIR

La collégiale Saint-Hippolyte

Construite au début du XV<sup>e</sup> siècle, le bâtiment s'inscrit dans les débuts du gothique flamboyant. L'élégance de la collégiale symbolise l'importance religieuse et culturelle du lieu. Dès son origine, elle cumule les statuts de collégiale et d'église paroissiale. Elle abrite une superbe collection de statues de l'école bourguignonne également du XV<sup>e</sup> siècle.


La maison du Comté

Poligny est la capitale du Comté, fromage à pâte cuite pressé et affiné pendant 4 à 36 mois dans des caves. Sa couleur ivoire et son arôme noisette varie selon son âge. Il est fabriqué à partir du lait des vaches montbéliardes, nourries à l'herbe fraîche et au foin séché. Il bénéficie d'une appellation contrôlée depuis 1976. La maison du Comté retrace l'histoire, les exigences et le savoir-faire des fromagers.

Mairie : 03 84 73 71 71 / [www.ville-poligny.fr](http://www.ville-poligny.fr)

Office du tourisme : 03 84 73 01 34 / [www.coeurdujura-tourisme.com](http://www.coeurdujura-tourisme.com)

Crédits photos : Mairie ; site maison du comté



## Quingey DOUBS 1 440 hbts

Site privilégié, occupé dès le V<sup>e</sup> siècle, ses premiers habitants donneront le nom de Quingey, « le beau séjour » (en celte, quin : beau et gy : séjour). Située sur la Voie Romaine qui mène de Lyon à Strasbourg, Quingey existe en fait depuis bien avant le III<sup>e</sup> siècle et deviendra une place de défense importante des souverains de la Franche-Comté avec son château féodal. Aujourd'hui, ne restent de l'édifice qu'une tour dite « Calixte II », du nom du pape né à Quingey au XI<sup>e</sup> siècle, un escalier avec une rampe en fer forgé et une descente de cave. Quingey a obtenu le statut de Ville en 1814 sur ordonnance du roi Louis XVIII.

### A DÉCOUVRIR

L'église Saint-Martin

La première église datant de la fin du XIII<sup>e</sup> siècle est démolie à la Révolution. La chapelle construite en 1762 devient église paroissiale. La nef est refaite et les bas-côtés sont construits au milieu du XIX<sup>e</sup> siècle. Elle est restaurée en 1985. La toile au-dessus du retable est l'œuvre du peintre Félix-Henri Giacomotti né à Quingey.

Les Promenades

Sous Louis XV, la rive gauche de la Loue s'est embellie d'une plantation de platanes. Ce lieu fut appelé « Les Promenades » et demeure aujourd'hui encore l'endroit préféré des Quingeois avec sa situation privilégiée en bord de Loue. C'est de là que vous aurez la plus jolie vue du bourg, qui, de la rive opposée se reflète dans la rivière.

Mairie : 03 81 63 63 25 / [www.quingey.fr](http://www.quingey.fr)

Office tourisme : 03 81 62 21 50 / [www.destinationlouelison.com](http://www.destinationlouelison.com)

Crédits photos : Mairie





## Ray-sur-Saône HAUTE-SAÔNE 810 hbts

Gracieuse cité, Ray-sur-Saône s'étend paisiblement sur les rives de la Saône. Sur la rive gauche, au premier plan, la Saône étire ses jolies courbes navigables. Au second plan, quelques maisons émergent des arbres et ensèrent un joli clocher comtois coiffé de tuiles vernissées. En contre-haut du village se dessine la silhouette massive d'un château tout droit sorti d'un conte de fée.

### A DÉCOUVRIR

#### Le château

Établi sur un promontoire rocheux, le château est niché au cœur d'un parc arboré, véritable écrin de verdure. Élément emblématique du paysage, sa puissante silhouette domine la vallée de la Saône. Édifié au Moyen Âge, après avoir été détruit puis reconstruit, c'est au XVIII<sup>e</sup> siècle qu'il prend son actuel aspect classique.

#### La Saône

Pêcheurs et meuniers sont recensés depuis le Moyen Âge. Jusqu'au XVIII<sup>e</sup> siècle, la batellerie était une activité florissante jusqu'à ce qu'elle soit concurrencée par le chemin de fer. Exhibant les nombreux témoignages d'un riche passé, Ray-sur-Saône est aussi un cadre idéal pour la détente et la flânerie le long des berges, près du moulin ou de l'ancien bac.

Mairie : 03 84 78 00 42

Office de Tourisme : 03 84 67 67 19 / [www.entresaoneetsalon.fr](http://www.entresaoneetsalon.fr)

Crédits photos : Mairie



## Rogny-les-Sept-Écluses YONNE 700 hbts

Située en Puisaye-Forterre, la cité tire son nom de son impressionnant ouvrage des 7 écluses. Le cœur du village propose deux architectures et ambiances différentes. Le Haut-Bourg s'organise autour de l'église et sa place, caractérisé par un bâti très ancien et des rues étroites. Le Bas-Bourg s'organise autour du Loing et du Canal de Briare avec son ancienne échelle d'écluses. Il est fondamentalement lié à l'eau, le bâti est moins ancien et les rues sont plus larges.

### A DÉCOUVRIR

#### Les écluses

Le Canal de Briare et son principal ouvrage des 7 écluses font partie d'un gigantesque projet conçu par Henri IV et Sully dès 1597, pour unir la Méditerranée à l'Océan et à la Manche. C'est Hugues Cosnier qui imagine cet ensemble de six écluses, accolées plus tard par une septième.

#### Le canal de Briare

Rogny-les-Sept-Écluses est le seul village de l'Yonne à être traversé par le Canal de Briare. Il établit, avec le canal du Loing, la relation entre les bassins de la Loire et de la Seine. Il mesure 54 km et comporte 32 écluses. Le canal de Briare est le premier canal à point de partage construit en Europe. Commencé en 1604, il fut terminé en 1642.

Mairie : 03 86 74 51 78 / [www.rogny-les-7-ecluses.fr](http://www.rogny-les-7-ecluses.fr)

Office de tourisme : 03 86 74 57 66 / [www.puisaye-tourisme.fr](http://www.puisaye-tourisme.fr)

Crédits photos : Mairie ; Arsène Jurman





## Rougemont DOUBS 1 545 hbts

Cité intrigante avec ses maisons serrées au flanc et au pied des vestiges de la citadelle, Rougemont est un ancien bourg castral. Les traces des fortifications médiévales sont encore visibles aujourd'hui. De nombreuses caves vigneronnes témoignent de son passé viticole. Dans le centre du bourg, les visiteurs peuvent admirer d'autres curiosités : l'ensemble formé par l'Hôtel de ville, l'ancienne halle aux grains, le lavoir et la fontaine à colonne cannelée, datant du XIX<sup>e</sup> siècle mais aussi le château Vorget, la fontaine de la Vierge ou quelques calvaires anciens.

### A DÉCOUVRIR

#### Le lavoir à impluvium

Adossé à la halle aux grains et de même facture, il a été conçu comme l'impluvium antique, avec ses 4 pans de toiture inclinés vers l'intérieur pour recueillir les eaux de pluie. Sa charpente de bois est supportée par des poutres verticales en bois qui reposent sur des socles de pierre. Il comporte deux bassins : un grand pour le lavage et un petit pour le rinçage. L'eau arrivait par deux jets opposés dans chacun des bassins. Il sert aujourd'hui de lieu d'exposition.

#### La Grande Foulle

Elle a lieu chaque année le dernier dimanche de juillet. Plus grande brocante de l'Est, elle attire de très nombreux chineurs français mais aussi étrangers. Brocante et antiquités sont débarrassées par plus de 300 exposants amateurs et professionnels sur près de 3 km d'étals dans les rues du centre-bourg.



Mairie : **03 81 86 90 06** / [www.rougemont-doubs.fr](http://www.rougemont-doubs.fr)  
Office du tourisme : **03 81 86 99 52** / [www.ot-2valleesvertes.fr](http://www.ot-2valleesvertes.fr)

Crédits photos : Mairie



## Saint-Amand-en-Puisaye NIÈVRE 1 225 hbts

Située sur la rive gauche de la Vrille et sur le tracé de l'ancienne voie romaine qui reliait Autun à Paris, cette cité possède un très beau château Renaissance et une église des XII<sup>e</sup>-XIII<sup>e</sup> siècles. Le quartier le plus ancien abrite un rare vestige, quasiment intact, d'une poterie du XIX<sup>e</sup> siècle : la Maison de la Mémoire Potière où votre guide vous fait faire un saut dans le temps et termine la visite par une démonstration de tour.

### A DÉCOUVRIR

#### Le château

Autrefois forteresse féodale, le château a été reconstruit à l'époque de la Renaissance par Antoine de Rochehouart, entre 1530 et 1540. Il peut être considéré comme l'un des premiers châteaux de la Loire et la plus belle demeure Renaissance du nivernais. Au sein du château, le Musée du grès retrace quatre siècles d'une histoire potière qui a façonné le paysage et les hommes de la Puisaye nivernaise. Dans le parc, les communs abritent une galerie d'art contemporain et des artisans d'art.

#### La poterie

Pays des potiers par excellence depuis le XIV<sup>e</sup> siècle c'est une tradition encore bien vivante aujourd'hui avec l'existence du centre international de formation aux métiers d'art et de la céramique. Une vingtaine de potiers exerce dans la cité et plus particulièrement Faubourg des potiers.



Mairie : **03 86 39 63 72** / [www.saint-amand-en-puisaye.fr](http://www.saint-amand-en-puisaye.fr)  
Office de Tourisme : **03 86 39 63 15** / [www.puisaye-tourisme.fr](http://www.puisaye-tourisme.fr)

Crédits photos : Mairie





## Saint-Fargeau et Septfonds YONNE 1 555 hbts

La première mention d'un Sanctus Ferreolum date du IV<sup>e</sup> siècle. En 980, l'évêque d'Auxerre et demi-frère d'Hugues Capet élève un rendez-vous de chasse fortifié. La guerre de Cent Ans (1337-1453) ravage ensuite la contrée avant les reconstructions successives. Capitale de la Puisaye, son riche passé a engendré l'étonnante diversité du patrimoine avec des édifices prestigieux, classés Monuments historiques : le Château, le Belfroi, l'église Saint-Ferréol, la Chapelle Sainte-Anne et un bourg remarquable : rues, maisons anciennes, ponts, lavoirs...

### A DÉCOUVRIR

#### Le château

Au XV<sup>e</sup> siècle, le rendez-vous de chasse fortifié apparaîtra sous sa forme pentagonale flanqué de six grosses tours. La Grande Mademoiselle, cousine de Louis XIV, fait intervenir l'architecte Le Vau, à qui l'on doit Versailles, sur les façades intérieures du château. Il laisse un des plus beaux exemples de classicisme français. Jean d'Ormesson, écrivain, académicien, a passé sa jeunesse au château qui sera largement évoqué dans son roman « Au plaisir de Dieu ».

#### Le musée de l'Aventure du Son

Installé dans un ancien couvent du XVII<sup>e</sup> siècle au cœur de la cité, c'est une collection publique unique en Europe. Le musée expose plus de 1000 instruments de musique mécanique, phonographes et radios et propose de découvrir l'évolution du son grâce à des objets exceptionnels : orgues de barbarie, pianos mécaniques, premières inventions de Cros, Edison, Lioret, Pathé, jusqu'aux appareils Pioneer.

Mairie : **03 86 74 01 41** / [www.saint-fargeau-septfonds.fr](http://www.saint-fargeau-septfonds.fr)  
Office de tourisme : **03 86 74 10 07** / [www.puisaye-tourisme.fr](http://www.puisaye-tourisme.fr)

Crédits photos : Arsène Jurman



## St-Gengoux-le-National SAÔNE-ET-LOIRE 1 060 hbts

Ce lieu chargé d'histoire ne demande qu'à dévoiler la richesse de son patrimoine. De l'Antiquité, la cité hérite du tracé des voies romaines qui s'y croisaient. Les rues de la cité médiévale en ont conservé l'orientation. Autrefois entourée par une ceinture fortifiée, la ville ancienne conserve, des deux enceintes successives, 10 tours et des parties de remparts. La cité offre, dans un cadre privilégié, toutes les commodités pour y mener une vie agréable.

### A DÉCOUVRIR

#### La maison du Bailli

Elle est située dans la rue de l'Église. L'entrée à linteau en accolade, qui permet de dater la construction à peu près au XIV<sup>e</sup> siècle, débouche sur un escalier à encorbellement. Une maison de la même époque, également bien conservée, se situe rue de l'Abondance.

#### La gare

Point central de « La Voie Verte », piste cyclable qui relie Chalon-sur-Saône à Mâcon en passant par Cluny, la gare est un parfait exemple de l'architecture ferroviaire du XIX<sup>e</sup> siècle. On peut y louer tout au long de l'année tous types de vélos pour découvrir les plus beaux coteaux et paysages de Saône-et-Loire.

Mairie : **03 85 92 61 67** / [www.saint.gengoux.fr](http://www.saint.gengoux.fr)  
Office de tourisme : **09 77 35 14 40** / [www.tourisme-sud-cote-chalonnaise.com](http://www.tourisme-sud-cote-chalonnaise.com)

Crédits photos : Mairie ; l'Europe vue du Ciel





## Saint-Hippolyte DOUBS 925 hbts

Au confluent du Doubs et du Dessoubre, Saint-Hippolyte concentre les attraits d'un patrimoine historique remarquable et une dynamique commerciale et de services surprenante. Toute l'histoire de la cité s'articule autour de trois sites à visiter : l'église collégiale et paroissiale, le couvent des Ursulines et les grottes de la Roche. La cité se découvre lors d'une balade en moto, d'une marche sur le GR5, en VTT en empruntant la GTJ ou même en canoë sous les arches du Pont du Doubs.

### A DÉCOUVRIR

#### Le couvent des Ursulines

Édifice imposant surplombant le Doubs, le couvent des Ursulines fût un lieu de formation avant de remplir d'autres fonctions (sous-préfecture, tribunal, prison) pour être à nouveau dédié à l'enseignement. Recensant plusieurs éléments classés, le couvent est bordé par les vestiges du mur d'enceinte de la ville et se prolonge depuis les Halles par le lavoir.

#### La foire à la saucisse

Le 1<sup>er</sup> dimanche de mai, de nombreux visiteurs affluent à l'affût de bonnes affaires et d'un repas cuisiné à base de saucisse, spécialité de la cité. À cette occasion, un défilé burlesque traverse le village dans une ambiance familiale. Cette journée, gratuite, lance la saison où suivront d'autres animations.

Mairie : **03 81 96 55 74** / [www.ville-saint-hippolyte.fr](http://www.ville-saint-hippolyte.fr)  
Office du tourisme : **03 81 96 58 00** / [www.pays-horloger.com](http://www.pays-horloger.com)

Crédits photos : Mairie



## Saint-Père YONNE 300 hbts

Anciennement nommée Saint-Père-Sous-Vezelay, la cité est située à 2 km de Vezelay. Le territoire communal s'intègre dans un ensemble paysager du plateau forestier et des collines polyculturelles de l'Avallonnais. Commune du Parc Naturel Régional du Morvan, Saint-Père bénéficie d'une grande diversité de milieux naturels, d'affleurements rocheux et d'anciennes carrières. L'eau est omniprésente sur le territoire. La cité possède différents monuments qui témoignent d'un riche passé historique. Le village réunit également deux hameaux : Fontette et Nanchèvre.

### A DÉCOUVRIR

#### Les Fontaines Salées

Situé en rive gauche de la Cure, à 1 km au Sud de Saint-Père, le site archéologique des Fontaines Salées doit toute son histoire à la présence dans son sous-sol de nombreuses émergences d'eau minérale légèrement salée et radioactive. Cette eau présente des dégagements gazeux intermittents. Ce phénomène géologique, unique dans la région, est dû à la rencontre de deux failles permettant la remontée d'eaux profondes traversant les argiles salées.

#### La Cure

Rivière du centre de la France, la Cure prend sa source dans le Morvan à Anost dans un massif forestier, à 725 m d'altitude. Longue de 112 km, elle est le principal affluent de l'Yonne, rivière aux eaux brunes de type granitique, elle s'écoule dans une magnifique vallée boisée et encaissée. Le lieu est idéal pour pratiquer des activités de plein air.

Mairie : **03 86 33 26 62** / [www.saint-pere.fr](http://www.saint-pere.fr)  
Office du tourisme : **03 86 34 14 19** / [www.destinationgrandvezelay.com](http://www.destinationgrandvezelay.com)

Crédits photos : Mairie ; Voiliers sur la mer, crédit Wikipédia





## Saint-Privé YONNE 535 hbts

Situé au nord-ouest de la région, le village est entouré de hameaux dans un paysage bocager, préservé où il fait bon vivre. Occupée dès la préhistoire, la cité est le lieu de départ d'un petit canal (la rigole de Saint-Privé) créé sous Henri IV, au bord duquel il est loisible de se promener. La grande église classée du XVI<sup>e</sup> siècle affiche un style gothique flamboyant. Un lavoir couvert et la mairie-école de la III<sup>e</sup> République couronnent le patrimoine bâti historique. Celui-ci est aujourd'hui complété par une salle culturelle ultramoderne inaugurée en 2019. Le dynamisme communal sait profiter aux habitants comme aux visiteurs.

### A DÉCOUVRIR

Henri Harpignies


Célèbre peintre-paysagiste-aquarelliste, il a voyagé en France et à l'étranger. Il s'installe et finit sa vie à Saint-Privé. Aujourd'hui la cité valorise son travail auprès des habitants et visiteurs, à travers un circuit de découverte ludique et l'action « L'Été d'Harpignies », associant diverses manifestations artistiques.

L'église Saint-Privat

Construite au début du XVI<sup>e</sup> siècle, c'est incontestablement un élément majeur du patrimoine de la commune. Au-delà de son activité culturelle, l'église accueille des animations culturelles telles que des concerts ou des expositions. Elle est également le point de rassemblement des journées du patrimoine.

Mairie : **03 86 74 90 24** / [www.saintprivé89.com](http://www.saintprivé89.com)  
Office de tourisme : **03 86 74 10 07** / [www.puisaye-tourisme.fr](http://www.puisaye-tourisme.fr)

Crédits photos : Mairie ; Pierre Petit (Wikipédia)



## Saint-Sauveur-en-Puisaye YONNE 915 hbts

Située dans la région de la Puisaye, Saint-Sauveur-en-Puisaye est particulièrement connue pour être la ville de la romancière Colette dont la maison natale a été restaurée et ouverte au public en 2016. Le Musée Colette se trouve dans le château depuis 1995. La cité compte également d'autres édifices remarquables. Au-delà de la richesse de son patrimoine, Saint-Sauveur-en-Puisaye s'illustre également par une vie culturelle et artistique intense et variée. Située au cœur du bourg, la boutique des créateurs de Puisaye propose régulièrement des expositions, dont celle de l'Art dans les Cours et Jardins en septembre.

### A DÉCOUVRIR

La Poèterie

Initialement ancienne usine, la Poèterie est devenue depuis 2006 un lieu étonnant : au milieu d'un immense espace vert cohabitent d'anciens bâtiments réhabilités, un café associatif en plein air et des sculptures géantes. C'est à la fois un lieu de résidences permanentes pour artistes, mais aussi un lieu d'accueil touristique. Un doux mélange qui donne à cet endroit un caractère totalement atypique.

Colette et sa maison natale

Sidonie Gabrielle Colette, dite « Colette », est une célèbre romancière, née à Saint-Sauveur-en-Puisaye en 1873. Sa maison natale, un lieu magique et incontournable labellisé Maison des illustres, a fait l'objet d'une rénovation exceptionnelle. C'est entre ces murs et dans ces jardins que Colette, femme de caractère, a acquis cet art de percevoir le monde à travers tous les sens.

Mairie : **03 86 45 52 15** / [www.saintsauveurenpuisaye.fr](http://www.saintsauveurenpuisaye.fr)  
Office de tourisme : **03 86 45 61 31** / [www.puisaye-tourisme.fr](http://www.puisaye-tourisme.fr)

Crédits photos : Mairie ; Arsène Jurman





## Saint-Sernin-du-Bois SAÔNE-ET-LOIRE 1 770 hbts

Au cœur de la Bourgogne, à la frontière entre le territoire emblématique industriel du Creusot et les contreforts vallonnés et verdoyants du Morvan, Saint-Sernin-du-Bois a su attirer les amoureux de ses paysages pittoresques. Eau, très présente dans la vallée et sur les plateaux environnants a conduit la famille Schneider à construire en centre bourg un réservoir/barrage en 1921. C'est un lieu de découverte de la biodiversité et de promenades agréables.

### A DÉCOUVRIR


#### L'ensemble prieural

Le plus ancien document qui fait référence à un prieuré à Saint-Sernin-du-Bois est une charte datée de 1082/1085. L'Eglise, accolée au prieuré, est aujourd'hui le témoin de l'origine monastique des lieux. Malgré sa reconstruction partielle au XVIII<sup>e</sup> siècle selon les principes de l'architecture baroque, le transept a conservé en partie le caractère de l'ancienne église.

Mairie : **03 85 55 35 08** / [www.mairiesaintsernindubois.fr](http://www.mairiesaintsernindubois.fr)

Office du tourisme : **03 85 55 02 46** / [www.creusotmontceautourisme.fr](http://www.creusotmontceautourisme.fr)

Crédits photos : Mairie



## Salins-les-Bains JURA 2 680 hbts

Capitale du sel en Franche-Comté, Salins-les-Bains est un joyau patrimonial qui surprend et émerveille à chaque coin de rue. Nichée dans un site majestueux, encadré des forts Belin et Saint-André et du Mont Poupet, la cité compte une vingtaine de monuments inscrits ou classés. L'histoire passée et présente de la ville est basée sur sa plus précieuse et étonnante richesse : le sel. La cité pourra vous proposer de nombreuses activités : sentiers de randonnée pédestre ou cycliste, géocaching, accrobranche ou séance de bien-être aux thermes...

### A DÉCOUVRIR


#### La Grande Saline

Classée Monument historique et inscrite au Patrimoine mondial de l'UNESCO depuis 2009, elle attire chaque année plusieurs dizaines de milliers de visiteurs, curieux de découvrir ce témoignage unique de plus de 1200 ans d'histoire. Son imposante galerie souterraine, la dernière poêle à saumure de France ou encore les secrets du sel ignigène (l'or blanc), sont autant d'éléments à découvrir lors de votre visite.

Mairie : **03 84 73 10 12** / [www.mairie-salinslesbains.fr](http://www.mairie-salinslesbains.fr)

Office du tourisme : **03 84 73 01 34** / [www.jura-tourism.com](http://www.jura-tourism.com)

Crédits photos : Mairie





## Salives CÔTE-D'OR 215 hbts

À 45 km au nord-ouest de Dijon, un bijou médiéval niché au creux d'un vallon, d'où s'élançait vers la Saône, la Tille. Le jour, le village offre aux regards son étonnante diversité architecturale : fortifications, maisons remarquables, circuits héraldiques (science du blason) et géologiques. La nuit, la mise en lumière de ses remparts vous transporte des siècles en arrière, lorsque les seigneurs et paysans vivaient à l'ombre de son donjon. Dominant le village, les vastes forêts vous accueillent pour des randonnées pédestres, équestres ou cyclistes à travers des sentiers balisés.

### A DÉCOUVRIR

#### Le donjon


Datant du XI<sup>e</sup> siècle, il est une pièce maîtresse situé au centre du village. S'il mesure aujourd'hui 18 m de haut, il devait s'approcher à l'origine des 25 m. Restauré en 1997, la seule ouverture visible est le reste d'une fenêtre romane, située au dernier étage. Son emplacement lui permet de dominer l'église et le lavoir qui abrite la source de la Tille.

#### Les remparts

L'une des caractéristiques de Salives est d'être entourée d'un mur d'enceinte, bâti en pierre de calcaire et couvert de laves sur toute sa périphérie. Les remparts sont encore visibles sur 1,5 km et mesurent, dans la portion la mieux conservée, 5 m de haut et 80 cm d'épaisseur. Datant du XIII<sup>e</sup> siècle, ils ont été remaniés au XV<sup>e</sup> siècle et font aujourd'hui l'objet de restaurations.

Mairie et office du tourisme : 03 80 75 64 09 / [www.salives.com](http://www.salives.com)

Crédits photos : Mairie



## Sceaux-sur-Saône et Saint-Albin HAUTE-SAÔNE 1 555 hbts

Construite en amphithéâtre sur les bords de la Saône, cette cité saura vous charmer. Entre forêt et rivière, profitez d'une halte au camping ou en chambre d'hôtes pour visiter son riche patrimoine. Les activités ne manquent pas : naviguer sur la Saône et traverser le tunnel de Saint-Albin, se balader sur les chemins de halage, emprunter la véloroute « l'Échappée Bleue » pour un parcours de plus de 700 km le long de la Moselle, du Canal des Vosges et de la Saône, déjeuner dans l'un des restaurants de la commune, se déhancher à la salle lors de concerts ! De quoi passer un bon séjour...

### A DÉCOUVRIR

#### Le tunnel de Saint-Albin

Découvrez ce joyau du Val de Saône ! Long de 681 m, le tunnel de Saint-Albin est classé Monument historique. L'ensemble constitue un lieu de promenade et de détente idéal. Un sentier d'interprétation du patrimoine a été aménagé pour découvrir l'histoire de la dérivation.

#### Les maisons à tour

Au détour des ruelles du centre ancien, découvrez la particularité de cette cité : de nombreuses maisons à tour, dont l'ancienne forge banale ornée de sculptures en pierre illustrant l'histoire de la corporation des ferrants. Ces nombreux témoins historiques, datant pour certains du XVI<sup>e</sup> siècle, alimentent un circuit de découverte, disponible gratuitement à l'office de tourisme.

Mairie : 03 84 68 86 99 / [www.sceaux-sur-saone.fr](http://www.sceaux-sur-saone.fr)  
Office du tourisme : 03 84 68 89 04 / [www.tourisme-sceaux-valdesaone.fr](http://www.tourisme-sceaux-valdesaone.fr)

Crédits photos : OTCS ; M. Espirat (Wikipédia)







## Sellières JURA 735 hbts

Ancien chef-lieu de canton, cette commune jurassienne est située entre Lons-le-Saunier et Dole, aux portes du vignoble et de la Bresse Jurassienne. Une étape dans ce bourg vous permettra d'observer l'une de ses particularités : son église sans clocher et son clocher sans église ! Hôtels particuliers, kiosque à musique, anciennes halles ou vestiges de remparts sont autant de patrimoine à découvrir en sillonnant les rues de cette cité.

Le cœur du village, riche en commerces, et le sentier de randonnée « des maîtres des forges » permettent de répondre aux besoins de la population et des visiteurs.

### A DÉCOUVRIR

La halle aux grains

Initialement en bois, la halle est reconstruite en pierre de taille pour abriter l'important marché aux grains en 1856. Cet ensemble, à l'austérité néo-classique, est composé de quatre corps de bâtiments disposés autour d'une cour sur laquelle ouvrent les arcades couvertes en plein cintre des galeries latérales.

La fête de la pomme

Depuis plusieurs décennies, plus de 6000 amateurs de produits du terroir, viennent mi-octobre célébrer la fête de la pomme. La cité abrite un verger prospère depuis plus de cinquante ans qui permet à chacun de cueillir ses pommes.

Chaque année une région française, ou un pays étranger, est mis à l'honneur pour promouvoir ses spécificités.

Mairie : **03 84 85 51 69** / [sellières.fr](http://sellières.fr)  
Office de tourisme : **03 84 44 62 47** / [www.jurasolu.fr](http://www.jurasolu.fr)

Crédits photos : Mairie



## Semur-en-Auxois CÔTE-D'OR 4 460 hbts

Bâtie dans un méandre de la rivière Armançon, la ville s'inscrit dans un site remarquable d'éperon barré. Issu de l'ère primaire, le granite rose du Morvan et le calcaire Sunémurien de l'ère secondaire sont des éléments essentiels du paysage semurois. Si la géologie informe sur la richesse des sols, elle imprime aussi sur le bâti sa marque colorée et texturée, donnant une identité à un patrimoine classé « Site Patrimonial Remarquable ». La période médiévale est présente à travers son architecture monumentale mettant en vis-vis les pouvoirs spirituel et temporel.

### A DÉCOUVRIR

La collégiale Notre-Dame

Dominant le paysage, elle est un fleuron de l'architecture gothique. Débutant par l'abside à partir des années 1220, les travaux s'achèvent par les décors flamboyants du porche dans les années 1470.

À l'intérieur, pierre, vitrail, métal sont autant de supports d'expressions artistiques de grande qualité.

La tour de l'Orle d'Or

Classée Monument historique et siège de la société des Sciences Historiques et Naturelles de Semur-en-Auxois, la tour maîtresse du donjon édifée en 1274 propose sur 4 niveaux les collections constituées au fil du temps. Au sous-sol, la reconstitution de l'estacade permet de prendre la mesure de l'aspect défensif d'une des portes d'accès au Bourg Notre-Dame.

Mairie : **03 80 97 01 11** / [www.ville-semur-en-auxois.fr](http://www.ville-semur-en-auxois.fr)  
Office de Tourisme : **03 80 97 05 96** / [www.terres-auxois.fr](http://www.terres-auxois.fr)

Crédits photos : Côte d'Or Tourisme - R. Krebel ; S. Ferreira-Otta





## Vandoncourt DOUBS 840 hbts

Entre Vosges et Jura, à proximité de la Suisse, Vandoncourt, du haut de son belvédère, domine le Pays de Montbéliard. Blottie dans un vallon bordé de forêts, la cité est renommée pour ses nombreux vergers, la Damassine (maison de la nature et des vergers) et son dynamisme associatif.

Le temple protestant et son clocher à l'impériale classé au Patrimoine historique, la maison forte, les anciennes fermes et les fontaines constituent le vieux village. Vous pourrez, depuis la table d'orientation, admirer une vue imprenable sur le Lomont, le Pays de Montbéliard et les Vosges.

### A DÉCOUVRIR

#### Le Pont Sarrazin

Le Pont Sarrazin est l'un des très rares sites classés du Pays de Montbéliard. Il s'agit d'une arche naturelle, en pleine forêt, au bout d'un vallon escarpé discrètement aménagé pour la promenade.

En 1993/1994 et en 1999/2000, le Pont Sarrazin a fait l'objet d'une légende ayant inspiré des « Sons et Lumières ».

#### La balade gourmande

Depuis plus de 20 ans, les associations de Vandoncourt se mobilisent et organisent chaque 2<sup>ème</sup> dimanche d'octobre, une balade gourmande. Cette randonnée gastronomique se compose de six étapes permettant de découvrir des mets et vins régionaux, tout en profitant de sites et paysages remarquables.

Mairie : **03 81 34 57 23** / [www.vandoncourt.fr](http://www.vandoncourt.fr)

Office de tourisme : **03 81 94 45 60** / [www.paysdemontbeliard-tourisme.com](http://www.paysdemontbeliard-tourisme.com)

Crédits photos : Mairie ; D. Pettjean



## Vauvillers HAUTE-SAÔNE 640 hbts

Là où se confondent Franche-Comté, Champagne et Lorraine, une halte s'impose pour découvrir Vauvillers, charmante bourgade haut-saônoise. Partez à la recherche d'un riche passé en musardant dans les rues et ruelles étroites. Découvrez au cœur de la cité son quartier ancien du Moyen Âge, bâti en demi-cercle autour de l'église et des Halles, datant du XVI<sup>e</sup> siècle. Vous découvrirez en Vauvillers, une commune au patrimoine varié qui ne vous laissera pas indifférent...

### A DÉCOUVRIR

#### Le château

Voulu par Gaspard de Clermont Tonnerre, le château de Vauvillers fut construit de 1715 à 1723.

Au premier regard, on est frappé par l'unité de la construction, la parfaite symétrie et la rigueur géométrique qui la détermine. Cette belle bâtisse, avec une mise en scène baroque, abrite aujourd'hui l'hôtel de ville.

#### Les fontaines

La Grande Fontaine se compose d'un bassin de plan octogonal et d'une pile de jet centrale portée à panneaux moulurés et fleurons. Seul élément qui subsiste sur l'ensemble des cinq édifices des eaux existants à la fin du XVIII<sup>e</sup> siècle, elle est inscrite aux Monuments historiques depuis 2011.

Découvrez également les fontaines de la Maladière, de Mouchy et des Tanneurs du XIX<sup>e</sup> siècle.

Mairie : **03 84 92 82 88** / [www.vauvillers.fr](http://www.vauvillers.fr)

Office de tourisme : **03 84 40 06 41** / [www.luxeuil-vosges-sud.fr](http://www.luxeuil-vosges-sud.fr)

Crédits photos : Bruno Machard





## Villersexel HAUTE-SAÔNE 1 515 hbts

Située en haut d'une colline, dans un écrin de verdure, Villersexel a su garder son charme et son âme d'ancien bourg castral. Ancienne cité fortifiée dominant le confluent de l'Ognon et du Scey, la ville ne manquera pas de vous captiver avec son enceinte, sa porte, la cour du parlement et son château. Découvrez-y le « Bourg d'en Haut », autrefois le quartier des artisans et des commerçants qui s'organise autour de la place de la mairie, et le « Bourg d'en bas » avec ses charmantes fermes.

### A DÉCOUVRIR

#### Le château

Classé Monument historique, c'est un château de style Louis XIII, en pierres blanches et en briques rouges, coiffé d'une toiture en ardoise grise. Ce château est un beau lieu de visite et une belle page d'histoire à découvrir : l'histoire d'un endroit et d'un patrimoine français privé.

#### Les chiquand'li

Ces petites gourmandises tiennent leur nom du mot « mirabelle », qui se dit « chiquand'li » en patois local. Il s'agit de chocolats fourrés à la pâte de fruit de mirabelle aromatisée à l'eau de vie. Ces douceurs sont à découvrir à la pâtisserie « Aux Petits Plaisirs », rue de Grammont à Villersexel.

Mairie : **03 84 20 54 49** / [www.villersexel.fr](http://www.villersexel.fr)  
Office du tourisme : **03 84 20 59 59** / [www.ot-villersexel.fr](http://www.ot-villersexel.fr)

Crédits photos : Mairie



## Villiers-Saint-Benoît YONNE 450 hbts

Situé au centre-est de la France, Villiers-Saint-Benoît se trouve près d'Auxerre. Depuis 1972, la commune de La Villotte y est associée. Ensemble, elles forment un territoire composé majoritairement de forêt et de terres agricoles laissant ainsi beaucoup d'espace à ses habitants. Riche de ses patrimoines bâti, associatif et culturel, Villiers-Saint-Benoît est un havre de verdure, où chante la rivière de l'Ouanne et où il fait bon vivre.

### A DÉCOUVRIR

#### Le Musée d'Art et d'Histoire de Puisaye Le Transpoyaudin

Classé « Musée de France », il est principalement connu pour sa collection de faiences et de grès de Puisaye bien représentatives d'une tradition potière encore perpétuée.

Vous pourrez également y découvrir une collection de sculptures bourguignonnes. De nombreuses conférences et expositions y sont régulièrement organisées.

Ce train touristique permet, en saison estivale, de relier Toucy à Villiers-Saint-Benoît : l'occasion de profiter d'une jolie balade et de découvrir une partie de la Puisaye.

Il est conseillé de réserver les billets en amont. Ces derniers permettent également de bénéficier d'une réduction pour visiter le Musée d'Art et d'Histoire de Puisaye.

Mairie : **03 86 45 70 37** / [www.villiers-saint-benoit.fr](http://www.villiers-saint-benoit.fr)  
Office du tourisme : **03 86 74 10 07** / [www.puisaye-tourisme.fr](http://www.puisaye-tourisme.fr)

Crédits photos : Mairie





## Vuillafans DOUBS 730 hbts

Cité verdoyante au cœur de la Vallée de la Loue, Vuillafans est située à mi-chemin entre Besançon et Pontarlier. La cité témoigne d'un passé chargé d'histoire. Le site comprenait à l'époque deux villages rivaux : Vuillafans le vieux et Vuillafans le neuf, tous deux séparés par la Loue. Les deux villages furent ensuite unifiés. Au-delà de son histoire, Vuillafans offre également une large palette d'activités variées pour tous les publics, sans oublier la découverte de la vallée, au patrimoine riche (musées, églises, châteaux), à la nature généreuse et aux paysages à couper le souffle.

### A DÉCOUVRIR

#### La course de côte

Rendez-vous annuel et incontournable dans la compétition automobile, Vuillafans organise depuis plusieurs décennies cette manche du Championnat de France de la montagne et de véhicules historiques de compétition. Cette épreuve attire l'élite nationale des pilotes de courses de côte mais également de nombreux concurrents internationaux.


#### L'église

Elle symbolise l'unification des deux villages rivaux au début du XV<sup>e</sup> siècle. Une chapelle existait dès le XIV<sup>e</sup> siècle, puis le pape autorisera une église paroissiale en 1429 qui ne fut terminée qu'en 1522. Elle est remarquable par son clocher massif et son portail.

Mairie : 03 81 60 92 36 / [www.vuillafans.fr](http://www.vuillafans.fr)

Office de tourisme : 03 81 62 21 50 / [www.destinationlouelison.com](http://www.destinationlouelison.com)

Crédits photos : Bernard Cardeur ; Régis Revegnani ; Pixabay



 **Cités  
de caractère**  
BOURGOGNE-FRANCHE-COMTÉ

28 rue Thomas Edison  
25 000 Besançon



03 81 88 40 76  
07 87 90 96 70



[cites-caractere-bfc@orange.fr](mailto:cites-caractere-bfc@orange.fr)

[www.cites-caractere-bfc.fr](http://www.cites-caractere-bfc.fr)

Arc-et-Senans | Arinthod | Arlay | Baume-les-Messieurs  
Bazoches | Belvoir | Bucey-les-Gy | Champlitte | Chariez  
Château-Chalon | Châtel-Censoir | Chevroches | Clessé  
Coulanges-la-Vineuse | Decize | Deux-Rivières | Druyes-  
les-Belles-Fontaines | Époisses | Faucogney-et-la-Mer  
Faverney | Filain | Fondremand | Grand'Combe-Chateau  
Gray | Guérigny | Gy | Jougne | Jussey | Le Bizot | Lods  
Lormes | Marnay | Martailly-lès-Brancion | Mézilles  
Montbozon | Morteau | Mouthier-Haute-Pierre | Orgelet  
Ornans | Pesmes | Pierre-de-Bresse | Pin | Poligny | Quingey  
Ray-sur-Saône | Rogny-les-Sept-Écluses | Rougemont  
Saint-Amand-en-Puisaye | Saint-Fargeau et Septfonds  
Saint-Gengoux-le-National | Saint-Hippolyte | Saint-Père  
Saint-Privé | Saint-Sauveur-en-Puisaye | Saint-Sernin-du-  
Bois | Salins-les-Bains | Salives | Scey-sur-Saône et Saint-  
Albin | Sellières | Semur-en-Auxois | Vandoncourt  
Vauvillers | Villersexel | Villiers-Saint-Benoît | Vuillafans

Au plaisir  
de vous  
retrouver  
dans nos  
cités